

ATLASY I MAPY

WIEK XVII – XVIII

ATLAS

- 236. [Atlas Śląska]** – „Atlas Silesiae id est Ducatus Silesiae generaliter quatuor mappis nec non specialiter XVI mappis tot principia tus repraesentantibus geographice exhibens...” Norimbergae (Norymberga) 1750. Homanns Erben, **map 20 (miedzioryty, rozkł., ręcznie kolor.)**, w 5-ciu luksusowych etui ochronnych z epoki: pudła tekt. oprawione w skórę, wysokość każdego pudła 23 cm. 16 000,-

Atlas Śląska, składający się z mapy ogólnej Śląska, map Dolnego i Górnego Śląska, mapy diecezji śląskiej oraz 16 szczegółowych map księstw. Mapy podklejone w epoce płótnem, złożone, umieszczone w 5 skórzanych pudłach (po 4 mapy w każdym pudle), na licu każdego nalepka ze spisem map, dodatkowo nalepki na grzbiecie. Przy mapie ogólnej indeks miejscowości znajdujących się na mapach, luzem dołączono dodatkowo wykaz map na dużej składanej karcie. Mapy śr. o wymiarze 43 x 55 cm, z częścią tekstową (43 x 80 cm) Wszystkie mapy z rozbudowanymi kartuszkami ukazującymi za pomocą obrazowej symboliki charakterystykę poszczególnych terenów. Mocne wyraźne odbitki, **kolorowane ręcznie w epoce**, na grubym papierze. **Stan bardzo dobry. Efektowny komplet**, w pudłach dostosowanych wielkością do typowych półek bibliotecznych.

Lit.: M. Dworsatschek, *Imago Silesiae*. Z kolekcji Tomasza Niewodniczańskiego, Wrocław 2002, s. 104-108.

(Patrz ilustracja na stronie następczej)

MAPY

- 237. [Polska]** – „A. Neue. Mape of Poland”. **J. Speed**. 1676 r. 8000,-

Miedzioryt kolorowany w epoce; 40,5 x 51,0 (pl. 42,5 x 54,0)

W górnej partii dekoracyjnej ramki portret Zygmunta III Wazy oraz widoki Krakowa, Gdańska, Poznań, Krosna, Sandomierza i Wrocławia. Po bokach postaci polskiej szlachty, gdańszczan i mieszkańców Śląska oraz herby Śląska i Korony. Mapa opracowana przez znanego angielskiego kartografa Johna Speeda (1551-1629), wydana po jego śmierci przez Thomasa Basseta i Richarda Chiswella. Z rzadko zachowanymi marginesami. Przebarwienia i minimalne ubytki górnego marginesu. **Ładny egzemplarz**.

Lit.: K. Kozica, *Imago Poloniae* (ze zbiorów T. Niewodniczańskiego), t. 2, poz. K 78/3, ilustr.

(Patrz tablica XVII)

- 238. [Polska]** – „Estats de la Couronne de Pologne...”. **N. Sanson**. 1679 r. 2800,-

Miedzioryt kolorowany w epoce; 43,0 x 57,0 (w świetle oprawy)

Mapa obejmująca obszar Rzeczypospolitej Obojga Narodów od Bałtyku po Morze Czarne. Opracowana w 1655 r. przez Nicolasa Sansona (1600-1667), wybitnego kartografa francuskiego. Stan piąty, ze



236. Oficyna Homanna. Atlas Śląska. 1750.

zmienioną w nocie wydawniczej datą, wydany jako mapa luźna przez syna Nicolasa Sansona – Guillaume'a (1633-1703). Stan dobry, oprawiona w ramę 60,0 x 76,0 cm.

Lit.: Imago Poloniae (ze zbiorów T. Niewodniczańskiego), t. II, s. 60, poz. K 21/5

(Patrz ilustracja)

- 239. [Polska]** – „Poland Subdivided according to the Extent of its severall palatinates”. **W. Berry**. Ok. 1683 r. 12 000,-

Miedzioryt kolorowany; 56,0 x 87,0 (pl. 59,0 x 90,0)

Angielska przeróbka mapy ziem Rzeczypospolitej Sansona-Jaillota, sporządzona na podstawie pierwszego, dziś niezmiernie rzadkiego wydania z 1672 r. Starannie wrytowaną przez T. Burnforda mapę, wiernie odtwarzającą oryginał, zamieścił w swoim atlasie świata w 1683 r. William Berry (1639-1718), londyński księgarz i wydawca. Wspaniały kartusz tytułowy i dedykacyjny z draperiami, płaszczem gronostajowym i elementami oręża podnoszą walory dekoracyjne tej monumentalnej, odbitej z dwóch płyt mapy. Miejsca składania mapy wzmocnione, dołożono górny i dolny margines z masy papierowej. **Bardzo rzadkie**. Lit.: K. Kozica, J. Pezda, Imago Poloniae (ze zbiorów T. Niewodniczańskiego), t. II, poz. K 26/1, s. 68, ilustr.

(Patrz tablica XVII)

- 240. [Polska]** – „Regni Poloniae et Ducatus Lithuaniae, Podoliae, Ucraniae, Prussiae et Curlandiae...”. **J. Danckerts**. Ok. 1700 r. 2400,-

Miedzioryt kolorowany w epoce; 49,5 x 58,0 (pl. 51,0 x 60,5)

Mapa z granicami kolorowanymi liniowo oraz kolorowym kartuszem tytułowym, podtrzymywany przez dwa amorki. Opublikowana przez Justusa Danckerts I (1635-1701), amsterdamskiego wydawcę i sprzedawcę map, zamieszczana w sztucznych atlasach na rok przed jego śmiercią. Niektóre ważniejsze miejscowości podkreślone inkaustem w epoce. Niewielkie plamki na marginesach, równomierne zażółcenia papieru, stan ogólny dobry.

Lit.: K. Kozica, Imago Poloniae, t. 2, poz. K 34/2, ilustr.

(Patrz ilustracja)

- 241. [Polska]** – „Regni Poloniae Ducatus Mazoviae et Province Cujaviae...” **C. Danckerts III**. Ok. 1700 r. 2200,-

Miedzioryt kolorowany w epoce; 49,5 x 57,2 (pl. 50,8 x 59,0)

Pięknie kolorowany kartusz tytułowy z postaciami wojownika i niewiasty ze snopem zboża, podtrzymującymi tarczę herbową z Orłem pod koroną królewską. Mapę obejmującą obszar od Odry po Bug i od Malborka po Tatry, wydał Cornelis Danckerts III (1664-1717) w sławnej wielopokoleniowej oficynie Danckertsów. Minimalne przybrudzenia marginesów. Mocna odbitka. **Stan bardzo dobry**.

Lit.: K. Kozica, Imago Poloniae, t. II, s. 181-182, poz. K 84/1

(Patrz ilustracja na stronie 105)



238. N. Sanson. Mapa Polski. 1679.



240. J. Danckerts. Mapa Polski. Ok. 1700.

- 242. [Polska]** – „Estats de la Couronne de Pologne...”. **I. Covens i C. Mortier.** Ok. 1730 r. 2400,-

Miedzioryt kolorowany liniowo w epoce; 45,0 x 60,0 (pl. 54,0 x 64,0)

Nad górną ramką mapy drugi tytuł: „Tabula Regni Poloniae Ducatus Lithuaniae etc.”. Mapa Rzeczypospolitej Obojga Narodów opracowana przez C. Mortiera w 1696 r. na podstawie wcześniejszej mapy Sansona-Jaillota. Kolejne wydanie tej mapy opublikowane przez następców Mortiera – firmę Johanesa Covensa i Corneliusa Mortiera. Prezentowana mapa jest niemal identyczna z opisaną w katalogu *Imago Poloniae* (poz. K36/3, stan czwarty), z tą różnicą, że nie wprowadzono na niej zmian, o których informuje katalog (brak m. in. napisu: „Praga” na prawym brzegu Wisły, dodanego widocznie później). Stan bardzo dobry. **Rzadki wariant mapy.**

Lit. K. Kozica. *Imago Poloniae*, t. II, poz. K36/4 (inny wariant)

- 243. [Polska]** – „Poloniae Regnum ut et Magni Ducatus Lithuaniae...”. **M. Seutter.** Po 1731 r. 2800,-

Miedzioryt kolorowany w epoce; 50,0 x 58,0 (pl. 53,5 x 64,0)

Stan trzeci (stan pierwszy 1720 r.). Mapa przedstawia Rzeczpospolitą Obojga Narodów „od morza do morza” w okresie jej wielkiego zasięgu terytorialnego. Opracowana przez Matthäusa Seuttera (1678-1757), rytownika i wydawcę augsburskiego, ucznia i, z czasem, konkurenta J. B. Homanna. Wyjątkowo dekoracyjny kartusz z licznymi postaciami alegorycznymi, a także herbem Rzeczypospolitej i Wętynow. Niewielkie zalania marginesów, poza tym stan dobry. **Mocna odbitka.**

Lit.: K. Kozica. *Imago Poloniae*, t. 2, poz. K18/3

(*Patrz ilustracja*)

- 244. [Polska]** – „Regni Poloniae Magni Ducatus Lithuaniae”. **J. J. Kanter.** 1770 r. 7000,-

Miedzioryt, 4 połączone arkusze; 104,0 x 86,0 (pl. 110,0 x 96,0)

Cztery arkusze (z 16) monumentalnej mapy Polski i Litwy opublikowanej w Królewcu przez Johanna Jakoba Kantera (1738-1786), drukarza, księgarza i wydawcy. Połączone arkusze (lewa dolna część mapy) zawierają wspaniały kartusz tytułowy z postacią szlachcica w stroju narodowym, rysowany i sztychowany przez wybitnego gdańskiego grafika Daniela Chodowieckiego (sygnatura artysty na cokole kolumn). Mapa obejmuje obszar południowej Polski od Warszawy aż po Tatry, starostwo spiskie i ziemie węgierskie, na wschodzie ukazuje Śląsk, na zachodzie sięga do linii Brześć-Lwów. Na mapie opracowanej w okresie saskim przez Jana Bakalowicza, poprawionej w okresie panowania Stanisława Augusta Poniatowskiego zaznaczono ekonomie królewskie, sieć osad a nawet ważniejsze karczmy. W miejscach sklejania arkuszy ślady składania, pęknięcia i minimalne ubytki papieru (uzupełnione), poza tym stan bardzo dobry. **Bardzo rzadkie.**

Lit. K. Buczek. *Dzieje kartografii polskiej* s. 75-76.

(*Patrz tablica XVI*)

- 245. [Mapa Księżyca J. Heweliusza]** – „Tabula Selenographica in qua Lunarium Macularum...”. **Oficina Homanna.** I poł. XVIII w. 3000,-

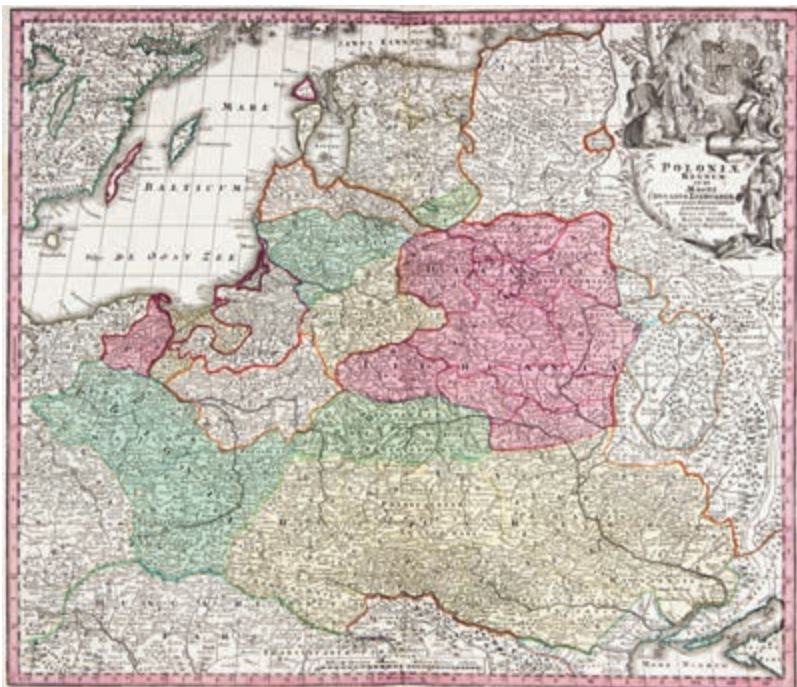
Miedzioryt kolorowany w epoce; 49,0 x 57,5 (pl. 51,0 x 58,5)

Dwie mapy Księżyca przedstawione na jednej planszy przez J. G. Doppelmayera (1677-1750), niemieckiego astronoma i matematyka. Wydane przez oficynę Homanna w Norymberdze w latach 1707-1740. Z lewej strony mapa autorstwa wielkiego gdańskiego astronoma Jana Heweliusza, wydana po raz pierwszy w jego słynnej „Selenografii” w 1647 r. Z prawej mapa włoskiego uczonego G. Riccioli (1598-1671), różniąca się od poprzedniej przede wszystkim systemem nomenklatury. System Heweliusza opierał się na bezpośrednim związku geografii Ziemi i Księżyca, stąd większość jego nazw obszarów na Księżycu miała pochodzenie ziemskie (m.in. Sarmatia, Italia, itp.). Riccioli zaś, którego nomenklatura w dużej części przetrwała do dziś, korzystał przede wszystkim z nazwisk wielkich uczonych (Kopernik, Kepler, itp.). Po konserwacji. Stan dobry.

(*Patrz tablica XVI*)



241. C. Danckerts III. Mapa Polski. Ok. 1700.



243. M. Seutter. Mapa Polski. Po 1731.



247. Mapa nieba północnego. 1742.

- 246. [Układ słoneczny]** – „Systema solare et planetarium ex hypothesi Copernicana...” **Oficina Homanna.** I poł. XVIII w. 2500,-

Miedzioryt kolorowany w epoce; 48,8 x 57,5 (pl. 51,3 x 59,4)

Mapa przedstawia układ słoneczny według systemu heliocentrycznego Kopernika, z zaznaczonymi orbitami planet i konstelacjami gwiazd wpisanymi w znaki zodiaku. W rogach ryciny ukazana personifikacja Astronomii oraz zaćmienie Słońca z 12 maja 1706 r., a także liczne przyrządy astronomiczne. Mapę według obliczeń matematyka Johanna Gabriela Doppelmayera opublikowało wydawnictwo Homanna, zamieszczając ją w „Atlas Coelestis in quo Mundis Spectabilis”. Stan dobry.


- 247. [Mapa nieba północnego]** – „Hemisphaerium Coeli Boreale...”. **Oficina Homanna.** I poł. XVIII w. 2500,-

Miedzioryt kolorowany w epoce; 48,0 x 57,0 (pl. 51,0 x 59,0)

Mapa północnej sfery nieba z przedstawieniami gwiazdozbiorów wpisanymi w wizerunki postaci i stworów zaczerpniętych z mitologii klasycznej, opracowana przez J. G. Doppelmayera (1677-1750) i wydana w atlasie „Atlas novus coelestis” przez oficynę spadkobierców J. B. Homanna w 1742 r. W czterech rogach wizerunki instrumentów astronomicznych trzymany przez putta, po bokach pionowe tabele opisujące położenie gwiazd wobec równika niebieskiego w 1730 roku. Na mapie widoczne m.in. wizerunki: **Barana, Raka, Bliźniąt, Lwa, Ryb, Byka, Panny.** Stan dobry. **Bardzo dekoracyjne.** (Patrz ilustracja)

- 248. [Mapa nieba południowego]** – „Hemisphaerium Coeli Australe...”. **Oficina Homanna.** I poł. XVIII w. 2500,-

Miedzioryt kolorowany w epoce; 48,0 x 57,0 (pl. 51,0 x 60,0)



249. M. Seutter. Róża wiatrów. Poł. XVIII w.



250. Oficyna Homanna. Okręt. Ok. 1730.

Mapa południowej sfery nieba z przedstawieniami gwiazdozbiorów, opracowana przez J. G. Doppelmayera (1677-1750) i wydana w atlasie „Atlas novus coelestis” przez oficynę spadkobierców J. B. Homanna w 1742 r. W czterech rogach wizerunki instrumentów astronomicznych trzymany przez putta, po bokach pionowe tabele opisujące położenie gwiazd wobec równika niebieskiego w 1730 roku. Na mapie widoczne m. in. wizerunki: **Tarczy Sobieskiego (gwiazdozbioru odkrytego przez J. Heweliusza)**, Wodnika, Koziorożca, Wagi, Strzelca, Skorpiona. Stan dobry. **Bardzo dekoracyjne.**

-
- 249. [Róża wiatrów]** – „Tabula anemographica seu Pyxis Nautica, vulgo Compass. Charte...”. **M. Seutter.** Poł. XVIII w. 2200,-

Miedzioryt kolorowany w epoce; 49,5 x 57,5 (pl. 51,0 x 59,0)
Bardzo dekoracyjne przedstawienie róży wiatrów, z objaśnieniami w różnych językach. Dookoła putta – personifikacje wiatrów, w narożnikach alegoryczne przedstawienie czterech pór roku. Wydane w Augsburgu przez Mateusza Seuttera (1678-1757), rytownika i wydawcę, ucznia, a później konkurenta J. B. Homanna. Dolny margines przycięty, poza tym stan dobry. **Mocna odbitka.**
(Patrz ilustracja na stronie poprzedniej)

- 250. [Okręt]** – „Neue Tafel vor alle Liebhabers und See-fahrende Personen...”. **Oficina Homanna.** Ok. 1730 r. 2200,-

Miedzioryt kolorowany w epoce; 49,0 x 58,0 (pl. 51,2 x 59,5)
W części centralnej widok ogólny okrętu wojennego z ożaglowaniem oraz przekrój przez kadłub statku. Dookoła w ramce detale, m.in. przyrządy do nawigacji, szalupy, szczegóły konstrukcji. Przedstawieniem towarzyszy drobniągowa legenda w języku niemieckim. Wizerunek statku dołączano do atlasów geograficznych J. B. Homanna, ze względu na rolę, jaką podróże morskie odegrały w odkrywaniu nowych, nieznanych wcześniej miejsc, przyczyniając się także do rozwoju ówczesnej kartografii. Po konserwacji. Stan dobry. Dekoracyjne.
(Patrz ilustracja na stronie poprzedniej)


WIEK XIX – XX

- 251. Bazewicz Józef Michał.** Atlas geograficzny illustrowany Królestwa Polskiego na podstawie najlepszych źródeł opracowany pod redakcją... Warszawa 1907. Wyd. J. M. Bazewicz, k. tyt. (chromolitografia), s. [2], **tabl. ryc. 85 (chromolitografie, 1 rozkł.)**, 118, [2], 31 cm, opr. wyd. pł., z secesyjną złoc. kompozycją. 4500,-

Atlas Polski składający się z mapy Królestwa Polskiego oraz 84 ozdobnych map powiatów wykonanych w chromolitografii, w zakładzie lit. B.A. Bukatego. Mapom powiatów towarzyszą kolorowe widoki charakterystycznych miejsc (pomniki, zabytkowe budynki, kościoły, pałace, ruiny zamków, widoki ogólne, pomniki przyrody) oraz wizerunki strojów ludowych. Część tekstowa zawiera krótki opis historyczno-geograficzny każdego powiatu oraz indeks miejscowości. Przybrudzenie lica oprawy, margines 1 k. podklejony, poza tym stan bardzo dobry. **Efektowny komplet.**
(Patrz ilustracja)

- 252. [Polska].** Rzeczpospolita Polska. Atlas statystyczny. Warszawa 1930. Nakładem Głównego Urzędu Statystycznego, s. XV, tabl. kolor. 41 (map i wykresów statystycznych), 44 cm, opr. wyd. ppł. ze złoc. tyt. na licu. 200,-

Tekst w języku polskim i francuskim. Atlas statystyczny Polski stanowiący, obok rocznika statystycznego, **podstawowe źródło wiedzy o Polsce dziesięć lat po odzyskaniu niepodległości** (jego wydanie planowano ukończyć na X-tą rocznicę odrodzenia Państwa Polskiego, prace jednak przedłużyły się). **Dwie rozkładane mapy Polski** w lit. Art. W. Głowczewski (mapa ogólna i mapa narodowości), tablice przedstawiają m.in. powierzchnię i zaludnienie, budynki, użytkowanie gruntów, gospodarkę rolną, górnictwo i hutnictwo, przemysł i handel, koleje, finanse, szkolnictwo itp. Niewielkie przetarcia oprawy, poza tym stan bardzo dobry.
(Patrz ilustracja)



251. J.M. Bazewicz. Atlas Królestwa Polskiego.



252. Atlas statystyczny Polski. 1930.

- 253. [Polska]. Topolnicki Jan.** Mapa Rzeczypospolitej Polskiej ułożona i rysowana w roku 1862 przez... Lwów 1864. Nakł. K. Wilda, litografia kolorowa, 51,5x75 cm, składana (23x15,5 cm), opr. ppł. 300,-

Mapa barwna, ukazująca granice Rzeczypospolitej sprzed 1772 roku, rysowana „podług map Lelewela, Wrotnowskiego i Zanoniego i podług opisów Balińskiego, Lelewela i St. Sarnickiego”. W lewym dolnym rogu mapy tabela z opisem podziału województw Polski; ponadto mapy poboczne: mapka objaśniająca rozbiory Polski i utworzenie Księstwa Warszawskiego oraz mapka objaśniająca podział krajów polskich po kongresie wiedeńskim w 1816 r. Pęknięcia w miejscach złożenia mapy, niektóre podklejone. Stan ogólny dobry.

- 254. [Polska]. Marcelli Gotz.** Mapa guberni Królestwa Polskiego z oznaczeniami odległości na drogach żelaznych, bitych i zwyczajnych ułożona i litografowana przez [...] Warszawa 1890. Nakład Gebethner i Wolff, papier na płótnie (**litografia** kolor. rozkł., 71 x 58 cm), 19,5 cm, opr. z epoki, ppł. 220,-

Szczegółowa mapa Królestwa Polskiego uwzględniająca podział na gubernie obowiązujący w latach 1867-1893. Litografowana w zakładzie Ottona Flecka. U dołu z lewej strony adnotacja cenzury rosyjskiej. Opr.: ppł., na licach pap. marm. Zaplamienia, poza tym stan dobry.

- 255. [Polska]. Bazewicz Józef M.** Mapa Królestwa Polskiego. (Z planami okolic Warszawy i Zagłębia Dąbrowskiego). Na podstawie najnowszych źródeł oprac. i wyd. przez... Wyd. 3. uzup. Warszawa 1910. J.M. Bazewicz. Zakład drukarsko-litograficzny Alfreda Zonera. Litografia barwna 123 x 98 cm, arkusz 128 x 102 cm (składana) 500,-

Skala 1:504.000. Mapa administracyjna Królestwa Polskiego z podziałem na gubernie, powiaty i gminy. Z oznaczeniem m.in. komór celnych i stacji pocztowych. Zawiera mapy poboczne: Okolice Warszawy, 30x26 cm; Zagłębie Dąbrowskie z węzłem dróg żelaznych, 17x18 cm. Skale ok. ok.1:127.920. Podklejona płótnem, w 16 sekcjach. Metalowe kółeczka na zawieszki w czterech narożnikach krawędzi arkusza. Ślady po zawilgoceniu na odwrocie i w górnej (tytułowej) sekcji. Dwa niewiel-

kie ubytki w sekcjach (kilkucentymetrowe), przybrudzenia, zbrązowienia przy krawędzi, poza tym stan dobry.

- 256. [Polska]. Barącz P. A.** Mapa Królestwa Polskiego przez P.A. Barączą z oznaczeniem dróg żelaznych, bitych i zwyczajnych. Skala 1:840 000. Warszawa [po 1912 a przed 1914]. Nakład Gebethnera i Wolffa, **litografia** kolor. 76,5 x 59 cm, złożona, opr. ppł. 240,-

Mapa przeglądowa Królestwa Polskiego. Kolejne uaktualnione wydanie z podziałem administracyjnym uwzględniającym zmiany z 1912 r., czego nie podano jednak w legendzie. Sieć kolejowa zaznaczona kolorem czerwonym, z podziałem na drogi żelazne otwarte, w budowie i projektowane, sieć dróg z podziałem na drogi bite i trakty zwyczajne. Sieć kolejowa wzbogacona w stosunku do poprzednich wydań o nowe linie, szczególnie na obszarze Prus, z dodaniem odległości między miastami. Stan dobry

- 257. [Polska]. Bazewicz Józef Michał.** Najnowsza mapa Polski z podziałem na województwa. Oprac. i wyd. ...Warszawa 1928. J.M. Bazewicz. Zakłady Graficzne B. Wierzbicki i S-ka. Mapa dwubarwna 48x34,cm, po złożeniu 25x18 cm, opr. ppł. wt. 120,-

Skala 1:2.800.000. Mapa administracyjna Polski z zaznaczeniem granic poszczególnych województw. Pod mapą spis: „Podział administracyjny Rzeczypospolitej Polskiej na województwa i powiaty”. W lewym dolnym rogu mapa poboczna: Koleje, kolejki, szosy w okolicach m. st. Warszawy. Mapa naklejona na płótno w 4 sekcjach. Stan ogólny dobry.

(Patrz ilustracja)

- 258. [Polska]. Mapa samochodowa** Rzeczypospolitej Polskiej. Ark.(usz) 4: Gdańsk – Bydgoszcz. Warszawa [1928]. Nakład i Wyd. „Gea”. Mapa barwna 44 x 69 cm, (ark. 46 x 79 cm), po złożeniu 24 x 14 cm, w oryg. okł. kartonowych. 100,-

Skala 1:400.000. Arkusz 4 mapy samochodowej Polski obejmujący województwo pomorskie z polskim wybrzeżem i Wolnym Miastem Gdańskiem oraz częścią województwa warszawskiego i fragmentem niemieckich Prus Wschodnich i Zachodnich. Zaznaczono szosy i drogi poszczególnych klas. Reklamy związane z motoryzacją na okładkach brosz. Niewielkie uszkodzenia krawędzi brosz., wewnątrz stan dobry.

(Patrz ilustracja)

- 259. [Polska]. Romer Eugeniusz.** Polska. Mapa topograficzna, komunikacyjna i administracyjna. Lwów-Warszawa br. Książnica – Atlas, Instytut Kartograficzny imienia E. Romera, mapa kolor. rozkł. naklejona na pł., 170 x 154 cm, w oryg. tece ppł. 240,-

Skala 1: 600 000. Wielka, dekoracyjna mapa ścienna Polski autorstwa Eugeniusza Romera (1871-1954), twórcy nowoczesnej kartografii polskiej, współzałożyciela Książnicy-Atlasu. Liczne mapy poboczne, m.in.: mapka polskiego wybrzeża Bałtyku, okolic Krakowa, Wilna, Lwowa, plan Warszawy. Stan dobry.

- 260. [Polska]. Świkła Alojzy.** Mapa stanu dróg samochodowych Rzeczypospolitej Polskiej: rok 1937. Warszawa. Automobilklub Polski. Arkusz 106x82 cm (dwubarwny), po złożeniu 27x15 cm. 180,-

Skala 1:1.000.000. Mapy poboczne: Okolice Warszawy; Śląsk; Wybrzeże Morskie. Plany śródmieść 9 miast polskich. Legenda w jęz. pol., ang., franc. i niem. U dołu liczne reklamy firm paliwowych oraz przemysłu motoryzacyjnego. Ślady składania i drobne zagięcia, poza tym stan bardzo dobry.

- 261. [Polska]. Stocki Aleksander.** Ogólna mapa sieci kolejowej i autobusowej P.K.P. na rok 1937-38. Warszawa 1937. Samopomoc Inwalidzka Spółka z. o.o. Zakł. Graf. B. Wierzbicki i S-ka. Arkusz barwny 67x60 cm, po złożeniu 31x23 cm. 120,-



257. J.M. Bazewicz. Mapa Polski. 1928.



258. Mapa samochodowa Polski. 1928.

Skala 1:1.500.000. Mapa komunikacyjna II Rzeczypospolitej. Mapy poboczne: Węzeł Bydgoski; Toruński; Poznański; Krakowski; Warszawski; Lwowski; Zagłębie Węglowe. Dodatkowo zaznaczono lotniska krajowe i międzynarodowe. Ślady składania i po zalaniu, dziurkowania. Stan dobry.

- 262. [Gubernia augustowska]. Engelhardt F.B.** Gouver.(nement) Augustow. Sect. VIII. Entw. u. gezeichnet von F.B. Engelhardt; gestochen von I.C. Richter. Zweite bis zum Jahre 1847 berichtige Ausgabe. Berlin 1847. Simon Schropp und Comp. **Mapa kolorowana liniowo** 48 x 50 cm (ark. 54 x 54 cm), po złożeniu 27 x 18 cm. 240,-

Skala 1:325.000. Mapa fragmentu guberni augustowskiej pochodząca z kolejnej edycji mapy wielosekcyjnej Królestwa Polskiego, Wolnego Miasta Krakowa i państw sąsiadujących (Karte vom Königreich Polen, dem Freistaat Krakau und den angrenzenden Staaten, wydanej po raz pierwszy w Berlinie w 1836 r.). Obejmuje wschodnią część guberni z powiatami mariampolskim i kalwaryjskim oraz częściowo sejneńskim, a także Grodno oraz Wilno. W poprzednich wydaniach, jak i w edycji z 1849 cytowana, jako Sect. VIII: „Grodno”. Naklejona na płótnie w 6 sekcjach. Zbrązowienia na obrzeżach i przetarcia w miejscu składania, poza tym stan dobry.

- 263. [Zabór pruski]. Kostrzewski Józef. Rajewski Ireneusz.** Mapa narodowościowa ziem dotychczasowego zaboru pruskiego na podstawie urzęd. spisu ludności z 1910 r. Lipsk [1919]. Nakładem M. Niemierkiewicza w Poznaniu, 30 x 40,5 cm, opr. ppł. 90,-

Kolorowa mapa ukazująca strukturę etniczną ziem byłego zaboru pruskiego opracowana na podstawie danych ze spisów ludności z 1905 i 1910 r. Drobne przebarwienia, poza tym stan dobry.

- 264. [Niemcy]. BZ-Karte von Deutschland und Nachbar-Gebiete.** Berlin [1938]. DeutschenVerlag. Arkusz 82x86 cm (kolorowy, rozkładany), 20x14 cm. 150,-

Skala ok. 1:1.500.000. Mapa barwna Niemiec w granicach z 1938 r. (po Anchlussie Austrii) oraz obszarów sąsiednich, w tym zachodniej i centralnej Polski. Ukazuje autostrady, drogi i trasy turystyczne III Rzeszy. Na odwrocie spis miejscowości zaznaczonych na mapie. Drobne ślady używania. Stan bardzo dobry.