

REGIONALIA. ETNOGRAFIA. PODRÓŻE

GÓRY

- 981. [Album]. Tatry.** Album 16 rotograviur. B.m. (Zakopane?), b.r. (okres międzywojenny). K. [18], 19,5 x 29,0 cm, opr. ppt., przewiązane sznureczkiem, okładziny drewniane 300,-

Album złożony z 16 plasz z widokami tatrzańskimi, m.in.: Zakopane, Giewont, Dolina Kościeliska, Hala Gąsienicowa, Dolina Pięciu Stawów Polskich, Morskie Oko, Wodogrzmoty Mickiewicza. Poprzedzony spisem oraz okładką z tytułem i widokiem na Lodowy Szczyt. Brak sygnatur, zapewne jest to jeden z wielu wydanych w okresie międzywojennym albumów z reprodukcjami fotografii Józefa Oppenheima (1887-1946), narciarza, taternika, ratownika TOPR, jednej z najpopularniejszych postaci ówczesnego Zakopanego. Albumy te wydawane były nakładem Sekcji Narciarskiej Towarzystwa Tatrzańskiego w Zakopanem. Okładziny drewniane z dekoracją na licu (napis: „Tatry” oraz stylizowane lilie). Drobne otarcia oprawy, poza tym stan dobry.

(Patrz ilustracja na stronie następnej)

- 982. Gąsiorowski Henryk.** Przewodnik po Beskidach Wschodnich. T. 1-2 (w 3 wol.): Bieszczady. Gorgany. Pasma Czarnohorskie. Lwów-Warszawa b.r. (ok.1936). Książnica-Atlas, s. XV, 286, [1], mapek rozkł. 5; VIII, 240, mapki rozkł. 2, panoramy rozkł. 2; VI, 560, mapki rozkł. 4, panoramy rozkł. 3; opr. współcz., płsk. 450,-

Pierwszy całościowy przewodnik po Beskidach Wschodnich po scaleniu tych terenów z Polską, napisany w dużej części na podstawie wiadomości ustnych przekazanych autorowi przez pionierów polskiej turystyki z **Oddziału Czarnohorskiego Tow. Tatrzańskiego** (Leopolda Wajgla, któremu poświęcone jest całe dzieło, braci Turczyńskich, M. Turkawskiego i in.). Tom 1 obejmuje Bieszczady (cz.1-sza) i Gorgany (cz.2-ga), t. 2 obejmuje Pasma Czarnohorskie. Na początku autor umieścił wiadomości ogólne i wskazówki praktyczne, następnie opisał szczegółowo poszczególne pasma górskie i doliny pod kątem turystyki wycieczkowej. Wiele odniesień do historii (np. Szlak Legionowy w Dol. Rafajłowca), polityki gospodarczej (kopalnie w Borystawiu, placówki górskiego przemysłu nabiałowego), etnografii (codzienne życie i zwyczaje Hucułów, ich rzemiosło), literatury (utworów W. Pola). Liczne opisy przedwojennych uzdrowisk i lotnisk, znajdujących się obecnie na terenie Ukrainy, informacje nt. możliwości wyżywienia i miejsc noclegowych na szlakach (od eleganckich hoteli aż po spanie w szałasach). Rozkładane mapki pokazują opisane szlaki turystyczne, panoramy przedstawiają poszczególne pasma górskie. Naprawiane tylne wyd. okł. brosz. i pęknięcia kilku kart, poza tym **stan bardzo dobry**. *(Patrz ilustracja na stronie następnej)*

- 983. Kolbenheyer Karl.** Die Hohe Tatra. Im Auftrage des Ungarischen Karpathen-Vereines verfasst. Teschen (Cieszyn) 1884. Verlag der K. K. Hofbuchhandlung Karl Prochaska, k. [4], s. 191, VI, [1], **tabl. ilustr. 12 (drzeworyty), panoramy 2 (rozkł.), mapy 4 (rozkł.)**, 16 cm, oryg. opr. wyd., pł. 400,-



981. Tatry. Album. Okres międzywojenny.



982. Beskidy Wschodnie. 1933-1935.



983. K. Kolbenheyer. Tatry. 1884.

Autorem przewodnika jest pochodzący z Cieszyna Karl Kolbenheyer (1841-1901), wybitny badacz i znawca Tatr, twórca licznych map tatrzańskich. Jego najważniejszym dziełem jest oferowana praca, która doczekała się 10 wydań (tu wydanie 6.) i stała się jednym z podstawowych przewodników tatrzańskich, w znaczący sposób przyczyniając się do popularyzacji turystyki tatrzańskiej. Przewodnik dotyczy przede wszystkim północnej strony Tatr. Wydawnictwo zdobi 12 drzeworytowych ilustracji (m.in. Siklawa, Czarny Staw Gąsiennicowy, Morskie Oko), 2 panoramy Tatr (od południa z Popradu i od północy z Bukowiny) oraz 4 szczegółowe mapy. Opr.: czerwone pł. z tłoczeniami – na przednim licu emblemat Węgierskiego Towarzystwa Karpackiego z szarotką alpejską. Drobne otarcia opr., miejscami przebarwienia, poza tym stan bardzo dobry.
(Patrz ilustracja)

- 984. Ostrowski Jan.** W Zakopanem. Trzy mazury op. 27 ułożył na fortepian... Kraków [1896]. Nakład i własność Księgarni i składu nut L. Zwolińskiego i Spółki, s. 7, 34 cm, oryg. okł. brosz. 120,-

Trzy mazury górskie skomponowane na fortepian przez Jana Ostrowskiego (1853-1899). Ponad tytułem drukowana dedykacja: „Jaśnie Wielmożnemu Panu Drowi Michałowi Bobrzyńskiemu, Wiceprezydentowi c.k. Rady Szkolnej Krajowej, Komandorowi Orderu Franciszka Józefa etc., etc.”. **Efektowna litografowana okładka z krajobrazem tatrzańskim.** Okładka lekko zakurzona, poza tym stan bardzo dobry. **Rzadkie.**

- 985. Pusch Georg Gottlieb.** Geognostische Beschreibung von Polen so wie der übrigen Nordkarpathen-Länder von... Professor an der königlich-polnischen Bergschule und Assesor im Berg-Departement zu Warschau... Erster Theil. Stuttgart und Tübingen 1833. In der J. G. Cotta'schen Buchhandlung, s. XVI, 338, XX, 24 cm, opr. skóra. 450,-

Tom 1-szy z dwóch. Dzieło jest nowatorskim, syntetycznym opisaniem budowy geologicznej Karpat Północnych, w mniejszej części dotyczy również pozostałych terenów Polski. Autorem jest geolog niemiecki Georg Gottlieb Pusch (1790-1846), zatrudniony w Warszawie jako urzędnik i profesor. Jego praca rękopiśmienna została przetłumaczona na język polski i wydana po raz pierwszy w Warszawie w 1830 r. Egz. częściowo nierozcięty. Nieaktualna pieczętka własnościowa. Stan dobry. **Rzadkie.**

- 986. Reychman Jan.** Przewodnik po Podhalu, Spiszu, Orawie i północnej Słowacji. Warszawa 1937. Główna Księg. Wojskowa, s. XVI, 258, 17 cm, opr. wyd. brosz. 120,-

Przewodnik przeznaczony dla „przebywającej pod Tatrami publiczności, która nie ogranicza się do zwiedzania Tatr, lecz pragnie... zawadzić o Pieniny, Babią Górę, Zamki Orawskie, Jaskinie Demenowskie... czy związane historycznie z Polską skrawki Spisza”. Zawiera szczegółowy opis tras turystycznych, zabytków, a także wskazówki informacyjne co do bazy noclegowej, wyżywienia, komunikacji etc. Na końcu dołączono zbiór mapek omawianego terenu. Lekkie zagięcia oprawy, poza tym stan dobry.

- 987. Spisz, Orawa i okręg czadecki.** Oprac. Komisya Kartograficzna, złożona z Stanisława Eljasza-Radzikowskiego, Walerego Goetla, Władysława Semkowicza i Romana Zawilińskiego. Kraków 1919. Komitet Narodowy Obrony Spisza, Orawy, Czadeckiego i Podhala, s. 19, mapa (kolorowa, rozkładana), 21,5 cm, opr. pł., przednia oryg. okł. brosz. zach. (naklejona). 150,-

Opis Spisza, Orawy i okręgu czadeckiego podkreślający polskość tych ziem. Prezentuje poglądy polskich naukowców z dziedziny językoznawstwa, geografii i historii, wykazując niesłusność czeskiej propagandy. **Chromolitografowana mapa tego obszaru** (26 x 41 cm), ukazująca skład narodowościowy poszczególnych okręgów. Stan bardzo dobry.

- 988. [Styl zakopiański]. Witkiewicz Stanisław.** Zeszyt II: Ciesielstwo. Tablice: Zygmunta Dobrowolskiego, Jana Obrochty, Wojciecha Roja, Eugeniusza



988. St. Witkiewicz. Styl zakopiański. Ciesielstwo. 1911.

Wesołowski, Stanisława Witkiewicza, Jana Witkiewicza. Lwów 1911. Wydawnictwo H. Altenberga, s. 16, tabl. ilustr. XX, 38 cm, oryg. teka brosz. 280,-

Zeszyt opisujący cechy charakterystyczne ciesielstwa w stylu zakopiańskim, wprowadzonym do architektury przez Stanisława Witkiewicza w latach 90. XIX wieku. Na tablicach szkice i reprodukcje zdjęć przedstawiających domy i wille z elementami w stylu zakopiańskim. Okładka teki reperowana, poza tym stan dobry.
(Patrz ilustracja)

- 989. [Sudety]. Krebs Julius.** Der Sudetenführer: Taschenbuch für Lust-und Badreisende: Reiseskizzen aus dem Schlesischen Gebirge in dessen ganzer Ausdehnung. Zum Gebrauch für Eisenbahn-Reisende mit einer Special-Uebersicht der Eisenbahn-Course. Breslau (Wrocław) 1844. Verlag von J. Urban Kern, s. XII, [12], 366, tabele w tekście, 15,5 cm, opr. wyd. kart. 400,-

Jeden z najstarszych przewodników turystycznych po Sudetach z uwzględnieniem części czeskiej i dawniej polskiej (Beskid Śląski). Specjalny rozdział o florze Sudetów i Beskidów. Zawiera także informacje o rozkładzie kolejowym i bazie turystycznej. Założenia kart, na krawędziach marginesów niektórych kart ślady po owadach, otarcia i naturalne odbarwienia okł., grzbiet uszkodzony, w części podklejony. **Rzadkie.**
(Patrz ilustracja)

- 990. Taternik (1914-1949).** Organ Sekcji Turystycznej Polskiego Towarzystwa Tatrzańskiego. Rocznik VIII: 1914, nr 1-2; adl.: Rocznik zbiorowy za lata 1915-1921; adl.: Rocznik IX: 1922, nr 1-4; adl.: Rocznik X: 1923-24; adl.: Rocznik XI: 1925, nr 1-2; adl.: Rocznik XII: 1928, nr 1-6; adl.: Rocznik XIII: 1929, nr 1-4. Zakopane-Kraków 1914-1929. Nakł. Sekcji Turystyki P.T.T. (od 1921), s. 32; 38; 32, 64; 48; 32; 120;



989. Przewodnik po Sudetach. 1844.



991. K. Tetmajer. Na skalnym Podhalu. 1914.

96, winiety, 24 cm, współopr., pł. ze złoc. napisami na grzbiecie, zach. większość okł. brosz. 400,-

Najstarsze polskie pismo sportowe wydawane od 1907 r. przez Sekcję Turystyczną Towarzystwa Tatrzańskiego (od 1920 r. Polskiego Towarzystwa Tatrzańskiego), a od 1935 r. przez Klub Wysokogórski. Komplet za lata 1915-1929. Ukazywało się nieregularnie, od 1928 r. jako dwumiesięcznik, a od 1929 r. jako kwartalnik. Poświęcone idei taternictwa, zawiera artykuły biograficzno-wspomnieniowe o ludziach gór, opisy nowych wytyczonych szlaków, wycieczek tatrzańskich oraz przyrody tatrzańskiej. Współoprawne roczniki w różnych formatach. Stan bardzo dobry. **Rzadkie.**

- 991. Tetmajer Kazimierz.** Na Skalnem Podhalu. Wydanie jubileuszowe. Redakcja artystyczna i obrazy tatrzańskie Leona Wyczółkowskiego. Rysunki i zdobniki Włodzimierza Koniecznego. Kraków 1914. Spółka Nakładowa „Książka”, s.VIII, 448. [3], tabl. ilustr. 12 (w tym 10 barwnych), zdobniki w tekście, 22,5 cm, opr. wyd. pł. z tłocz., górne obcięcie kart złoc. 240,-

Wydanie jubileuszowe ozdobione dwunastoma kolorowymi reprodukcjami obrazów Leona Wyczółkowskiego. Rysunki w tekście i zdobniki **Włodzimierza Koniecznego**. Jedno z arcydzieł polskiej literatury neoromantycznej, a ponadto dzieło o ogromnej wartości poznawczej folkloru podhalańskiego (Encyklopedia tatrzańska). W przedmowie autor pisze, że jego pisma góralskie są niezmiernie mało wzięte, co mu wcale nie przeszkadza. Chciałby mieć tylko czterech słuchaczy: swojego Ojca; Seweryna Goszczyńskiego; pierwszego proboszcza zakopiańskiego księdza Józefa Stolarczyka i nieśmiertelnej tatrzańskiej pamięci doktora Tytusa Chałubińskiego: „przy wielkiej wiatrze gdzie u wierchu w Kościeliskach... mógłbym im czterem opowiadać te powieści, a oniby słuchali, rozumieli i czuli”. Na k. przedtyt. obca dedykacja. **Stan bardzo dobry. Ładny egzemplarz.**
(Patrz ilustracja)

- 992. Wasilewski Zygmunt.** Pieśń w górach. Warszawa 1930. Nakł. Tow. Wydaw. „Patria”, s. 171, [1], 19,5 cm, oryg. okł. brosz. 80,-



993. Przewodnik po Karpatach. 1934.



994. Mapa turystyczna Karpat Polskich. 1928.

Zbiór szkiców etnograficznych, krajoznawczych, kulturoznawczych i gawędziarskich poświęconych Bieszczadom, Podhalu i Tatom autorstwa Zygmunta Wasilewskiego (1865-1947) serdecznego przyjaciela Stefana Żeromskiego, z wykształcenia prawnika, etnografa z zamiłowania, współpracownika znakomitego pisma etnograficznego „Wisła”. Zachowana oryg. okł. brosz. Nieaktualna nota własnościowa. Na 3 pierwszych kartkach niewielkie ślady po owadach, poza tym stan dobry.

- 993. Zieleniewski Tadeusz.** Szczytami Karpat. Warszawa 1934. Nakładem Głównej Księgarni Wojskowej, s. 108, [4], mapa 1 (rozkł.), liczne ilustr. (całostronicowe) i 1 drzeworyt, 27 cm, składki wyd. włożone w okł. kart. wyd. 240,-

Pierwszy tak obszerny, bogato ilustrowany opis obszarów narciarskich Karpat Wschodnich, sporządzony przez uczestników rajdu narciarskiego prowadzącego z Worochty przez pasmo Czarnohory, Gorgany, Bieszczady do Sianek (3-21 lutego 1933). Opracowanie graficzne Atelier Girs-Barcz. Niesygnowany drzeworyt przedstawiający narciarza pędzącego na stoku (7,3 x 5,9 cm), mapa obrazująca trasę powyższego rajdu (50 x 70 cm). Niezwykłej urody fotografie przedstawiają narciarzy na tle ośnieżonych gór i dolin. Niewielkie uszkodzenie grzbietu, poza tym stan bardzo dobry. Ładna okładka wydawnicza.

(Patrz ilustracja)

- 994. [Jaremcze – Worochta].** Mapa turystyczna Karpat Polskich. Arkusz 4. Polskie T-wo Tatrzańskie. Warszawa 1928. Nakład i Wydanie Gea, k.1, mapa rozkł. 1, 29,5 x 39,5 cm, opr. wyd. brosz. 18,5 cm. 60,-

Skala 1:100 000. Mapa z zaznaczonymi szlakami pieszymi i narciarskimi. Na wewnętrznych okładkach informacje o Polskim Tow. Tatrzańskim (w 1928r. liczyło 10 000 członków): adresy i nazwiska członków zarządu, oddziałów terenowych, kół i sekcji. Stan bardzo dobry.

(Patrz ilustracja)

- 995. Zieliński Adam. Wasung Aleksander.** Bieszczady i Gorgany. Mapa znakowanych szlaków turystycznych od Ustrzyk Gr. po Rafajłowę. Oprac... przy współpracy



997. Mapa turystyczna Podhala, Spisza i Orawy. 1920.

oddziału Pol. Tow. Tatrzańskiego w Drohobyczu, Lwowie i Stryju. Lwów [1933]. Zakł. Graf. S. A. Książnica-Atlas. Mapa 48 x 62 cm, na ark. 54 x 72 cm (kolorowa, rozkładana). 180,-

Skala 1:200.000. Mapa obejmuje szlaki krótkobieżne i dalekobieżne oraz projektowane z zaznaczeniem informacji przydatnych dla turystów. Rzeźba terenu przedstawiona za pomocą linii grzbietowych i punktów wysokościowych. Na odwrocie spis oddziałów Polskiego Towarzystwa Tatrzańskiego ze schroniskami na ich terenie oraz wykaz szlaków znakowanych. Ślady składania oraz drobne zagniecenia, poza tym stan dobry. Rzadkie.

- 996. Zwoliński Tadeusz.** Mapa wschodnio-karpackiego okręgu turystycznego. Kraków 1932. Nakładem Dyrekcji Okręgowej Kolei Państwowych w Krakowie; mapa rozkł. kolor., 45 x 63 cm, 17 cm, opr. wyd. brosz. 90,-

Dekoracyjna, kolorowa mapa (rysował Tadeusz Zwoliński, Zakopane 1932) obejmująca teren całej Polski z wyeksponowanymi na pierwszym planie górami: Tatrami, Bieszczadami, Gorganami i pasmem Czarnohory. Niewielkie pęknięcie papieru, poza tym stan dobry.

- 997. Zwoliński Tadeusz.** Mapa turystyczna Podhala, Spisza i Orawy. Warszawa 1920. Nakł. Komitetu Narodowego Obrony Spisza, Orawy i Podhala. Zakł. Kartogr. G. Freytaga & Berndta w Wiedniu. Mapa barwna 43 x 65 (ark. 60 x 69), po złożeniu 20 x 12 cm, oryg. okł. brosz. 280,-



999. Ludwisarstwo na Litwie. 1924.



1000. Zabytki województwa tarnopolskiego.

Podziałka 1:20.000. Barwna mapa turystyczna z objaśnieniami i oznaczeniami kościołów, klasztorów, kaplic, figur, cmentarzy, hal, młynów, tartaków, ruin, zamków, grot, mostów, gór, przełęczy itp. Podklejona w miejscach składania. Stan ogólny dobry.

(Patrz ilustracja na stronie poprzedniej)

- 998. Zwoliński Tadeusz.** Tatr. Mapa turystyczna. Wyd. 2. Warszawa – Zakopane [1948]. Ministerstwo Komunikacji, Wydział Turystyki; Tadeusz Zwoliński. Państw. Pozn. Zakł. Graf. Mapa barwna 54 x 104 (ark. 61 x 111), po złożeniu 21 x 14 cm. 150,-

Podziałka 1:50.000. Barwna mapa obu części Tatr z zaznaczeniem szlaków turystycznych i narciarskich, schronisk, leśniczówek, gospód, szałasów, kapliczek, krzyży etc. W górnej części objaśnienia znaków i skrótów. Drobne przykurzenia i podklejenia w miejscu złożenia. Stan ogólny dobry.

KRESY

- 999. Brensztejn Michał.** Zarys dziejów ludwisarstwa na ziemiach b. Wielkiego Księstwa Litewskiego. Wilno 1924. Księg. Stowarzyszenia Nauczycielstwa Polskiego w Wilnie, s. 226, [1], tabl. 3, ilustr. w tekście, 22 cm, opr. ppł. 150,-

Z księgozbioru autora (ekslibris). Dzieło Michała Eustachego Brensztejna (1874-1938), historia kultury, piastującego wiele społecznych funkcji w różnych organizacjach kulturalnych Wilna. **Wiele informacji o ludwisarniach w Wilnie, Nieświeżu (radziwiłłowskim) i Urzeczu.** Książka ofiarowana przez wydawcę uczestnikom I Zjazdu Bibliofilów Polskich w Krakowie w 1925 r. Opr. zielone ppł. Ekslibrisy. Stan bardzo dobry.

(Patrz ilustracja)

- 1000. Czołowski Aleksander. Janusz Bohdan.** Przeszość i zabytki województwa tarnopolskiego. Tarnopol 1926. Nakładem Powiatowej Organizacji Narodowej,

s. VIII, 198, [2], tabl. ilustr. 78, **rozkł. mapa 59 x 43,5 cm (fotolitografia)**, 26,5 cm, opr. ppł. wyd. 300,-

Bogato ilustrowana monografia zabytków województwa tarnopolskiego, mająca „pobudzić społeczeństwo polskie do odbywania pielgrzymki fizycznej i duchowej ku czcigodnym pamiątkom starej Polski”. Zawiera historię tych ziem (dawnych województw: ruskiego, podolskiego, wołyńskiego i bełskiego), opisy dworów, pałaców, kościołów różnych wyznań, zamków i pomników. A. Czołowski (1865–1944) – historyk wojskowości, dyrektor Archiwum Miejskiego we Lwowie. B. Janusz (1888–1930) – archeolog, konserwator zabytków. Blok lekko poluzowany, poza tym stan dobry.
(*Patrz ilustracja*)

- 1001. Dąbrowski Romuald.** Przewodnik ilustrowany po województwie stanisławowskim. Z mapą. Stanisławów 1930. Wojewódzka Komisja Turystyczna, s. [4], 180, mapa 1 (rozkł.), ilustr. w tekście, 15,5 cm, oryg. okł. brosz. 100,-

Zawiera m.in. opis szlaków turystycznych Bieszczad, Gorganów i Czarnohory z opisem poszczególnych miejscowości i osad. Na końcu skorowidz miejscowości oraz dział informacyjny (adresy pensjonatów, browarów, sklepów itp.). Zgodnie ze słowami autora, książka ma przyczynić się do poznania i umiłowania naszej ziemi kresowej, „zasłanej mogiłami jej obrońców przed szarańczę z wschodu”. Niewielkie podniszczenie okładki, poza tym stan dobry.

- 1002. Dubiecki Marian.** Kudak, twierdza kresowa i jej okolice, monografia historyczna. Wydanie nowe, przejrzone i powiększone. Warszawa 1900. Gebethner i Wolff, s. [4], 154, 20,5 cm, opr. z epoki płsk. 150,-

Dzieje dawnej polskiej twierdzy na Zaporozu (na prawym brzegu dolnego Dniepru). Zbudowana w roku 1635 przez francuskiego inżyniera G. Beauplana w celu osłony południowych granic Polski, wstawiła się w roku 1648 długą obroną przed wojskami Chmielnickiego. Stan dobry.

- 1003. Gizbert – Studnicki Wacław.** Wilno. Przewodnik ilustrowany po mieście i okolicach z planem miasta i dodatkami. Wilno 1910. Nakład i Druk A. Żukowski i W. Borkowski, s. 268, XXXII, 34, [6], liczne ilustr. w tekście, plan kolor. rozkł. 35 x 25,5 cm, 18 cm, opr. płsk., zach. lico opr. wyd. 240,-

Wydanie 1. Opis historyczny zabytków i ważniejszych obiektów miasta i jego okolic autorstwa W. Gizberta-Studnickiego (1874-1962), historyka i archiwisty, założyciela Archiwum Państwowego w Wilnie. Zachowane lico oprawy broszurowej z widokiem Wilna autorstwa Wandy Stanisławskiej. Liczne ilustracje całostronicowe oraz reklamy (w ramach paginacji), na końcu adresy pierwszorzędnych firm handlowych i rozkładany kolorowy plan miasta. Stan dobry.
(*Patrz ilustracja na stronie następnej*)

- 1004. Jałowiecki Mieczysław.** Po dworach i wsi litewskiej. Szkic. Kamień 1928. Czcionkami Pomorskiej Drukarni Rolniczej w Toruniu, s. 42, 25 cm, opr. współcz. ppł., zach. oryg. okł. brosz. 120,-

Egzemplarz z księgozbioru Jarosława Bułhaka (podpis). Szkic wspomnieniowy poświęcony litewskim dworom i wsiom autorstwa Mieczysława Jałowieckiego (1876-1963) – agronoma, dyplomaty, właściciela majątków Syłgudyszki i Otulany na Litwie. Stan dobry. **Rzadkie.**
(*Patrz ilustracja na stronie następnej*)

- 1005. Janowski Ludwik.** Słownik bio-bibliograficzny dawnego Uniwersytetu Wileńskiego. Wydany pod kierunkiem Ryszarda Mienickiego, przy współdziałaniu Dr Marty Burbianki i Dr Bogumiła Zwolskiego. Wilno 1939. Nakładem Towarzystwa Przyjaciół Nauk w Wilnie, s. XI, [1], 527, [1], 25 cm, opr. współcz. pł. ze złoc. napisem na grzbiecie. 180,-



1003. Przewodnik po Wilnie. 1910.



1004. Dwory litewskie. 1928.

Na karcie tytułowej odręczna dedykacja wydawcy, Ryszarda Mienickiego. Pośmiertnie wydane monumentalne dzieło prof. Ludwika Janowskiego (1878-1921) – historyka, profesora Uniwersytetu Stefana Batorego, znawcy dziejów Litwy. Zawiera alfabetyczny spis kilkuset osób związanych z Uniwersytetem Wileńskim w latach 1803-1832, z podaniem szczegółowych not biograficznych, wykazem opublikowanych prac oraz bibliografii na ich temat. Miejscami w tekście drobne marginalia, poza tym stan bardzo dobry. **Rzadkie.**


- 1006. Jodkowski Józef.** Grodno. Z 28 ilustracjami i planem miasta. Wilno 1923. Nakładem Księgarni Józefa Zawadzkiego, s. [4], 119, tabl. ilustr. 2 (w tym 1 kolor.), mapa 1 (rozkł.), ilustr. w tekście (w tym całostronicowe), 20,0 cm, opr. współcz. płsk. ze złoc. napisem na grzbiecie (zach. oryg. okładki brosz.). 120,-

Historia Grodna, jednego z najstarszych miast na kresach Rzeczypospolitej oraz szczegółowy przewodnik po zabytkach miasta (dawne warownie, kościoły, budownictwo świeckie, świątynia na Kołozy, bożnica). J. Jodkowski (1890-1950), wybitny archeolog, historyk sztuki, numizmatyk, po 1945r. w całości odbudował niemal doszczętnie rozgrabiony przez Niemców Gabinet Numizmatyczny Muzeum Narodowego w Warszawie (PSB). Na końcu rozkładany plan miasta. Stan bardzo dobry. **Ładny egzemplarz.**


- 1007. Jucewicz Ludwik Adam.** Wspomnienia Żmudzi. Wilno 1842. T. Glücksberg, k. [4], s. 211, [1], 24 cm; opr. współcz. płsk., zach. oryg. okł. brosz. 300,-

Dzieło Ludwika Jucewicza (1813-1846) etnografa Litwy. Jeżdżąc po rodzinnej Żmudzi, a następnie, pracując na innych obszarach Litwy, zbierał folklor litewski, opisywał zwyczaje i obyczaje, interesował się również starożytnościami litewskimi. „Wspomnienia Żmudzi” zawierają materiały do jej historii i etnografii, opis miast i miasteczek, m. in. Janopola, Kroże, Szawle i Szydłowa. Uzupełniony fragment przedniego lica okł. brosz. Drobne przebarwienia, poza tym stan bardzo dobry. **Rzadkie.** (Patrz ilustracja)

- 1008. [Kijów].** Sputnik po g. Kiewu. Kijów B.r. (ok. 1900). S. P. Jakowliew, s. 160, 136, plan 1 (kolor., rozkł.), inseraty 8, 17 cm, opr. wyd., pł. 180,-



1007. L.A. Jucewicz. Żmudź. 1842.



1010. Województwo tarnopolskie. 1936.

Rosyjski przewodnik po Kijowie. W części pierwszej przewodnik turystyczny z informacjami o mieście i jego zabytkach. W drugiej informator adresowy. **Kolorowy plan miasta 45 x 32,5 cm.** Otarcia opr., poza tym stan dobry.

- 1009. Kłos Juliusz.** Wilno. Przewodnik krajoznawczy. Wilno 1937. Wyd. Oddz. Wileńskiego Polskiego Tow. Turystyczno-Krajoznawczego, s. 323, [1], liczne fot. w tekście (w tym Jana Bułhaka), plan rozkł., 17 cm, opr. wyd. brosz. (proj. Ferdynanda Rusczyca). 150,-

Obszerny przewodnik po Wilnie, który, zgodnie z dewizą autora, pozwala czytelnikowi przekonać się, że „poznać Wilno, – to znaczy – pokochać je na zawsze”. Wydanie trzecie poprawione pracy Juliusza Kłosa (1881-1933), architekta, profesora i dziekana Wydziału Sztuk Pięknych USB w Wilnie. Historia miasta, jego rozwój architektoniczny, topografia (z podziałem na dzielnice) wraz z programami zwiedzania miasta. Plan rozkł. cmentarza na Rossie (ze spisem grobów). Na końcu zamieszczono szczegółowy skorowidz przedmiotowy. Brak planu miasta. Stan bardzo dobry.

- 1010. Kunzek Tomasz.** Przewodnik po województwie tarnopolskiem. Monografia krajoznawcza z 82 ilustracjami w tekście i 2 mapkami. Tarnopol [1936]. Z Drukarni Leona Wierzbickiego. Nakładem Podolskiego Towarzystwa Turystyczno-Krajoznawczego w Tarnopolu, s. 303, plan 1 (rozkł.), mapa 1 (rozkł.), liczne ilustr. w tekście, 17 cm, opr. wyd. brosz. 120,-

Ilustrowany przewodnik po województwie tarnopolskim. Część pierwsza zawiera ogólny opis województwa (historia, geografia, zabytki, podział administracyjny, kultura, szlaki turystyczne, informacje ogólne), część druga szczegółową charakterystykę szlaków i miejscowości. Na końcu rozkładana mapa województwa tarnopolskiego oraz rozkładany plan Tarnopola. Stan bardzo dobry.

(Patrz ilustracja)

- 1011. Kurczewski Jan.** Kościół zamkowy, czyli katedra wileńska w jej dziejowym, liturgicznym, architektonicznym i ekonomicznym rozwoju. Część 2: Źródła historyczne. Na podstawie aktów kapitulnych i dokumentów historycznych opracował ... Wilno 1910. Nakł. i druk Józefa Zawadzkiego, s. [4], 381, [1], 24,5 cm, opr. ppł. 150,-

Całość obejmowała 3 części, które ukazywały się w latach 1908-1916. Oferowany tom zawiera edycje kilkudziesięciu dokumentów z lat 1387-1830, dotyczących uposażenia i dochodów katedry. Ślad po atramencie na s. 13. Stan ogólny dobry.

- 1012. Mańkowski Tadeusz.** Dawny Lwów. Jego sztuka i kultura artystyczna. Londyn 1974. Nakładem Fundacji Lanckorońskich i Polskiej Fundacji Kulturalnej, s. 422, [1], liczne ilustracje w tekście, 29,5 cm, opr. pł. ze złoc. tyt. na licu i grzbiecie. 360,-

Wydanie 1 z rękopisu autora. Dzieło, napisane tuż przez wybuchem II wojny św., miała wydać Polska Akademia Umiejętności dla uczczenia 600-nej rocznicy przynależności Lwowa do Polski. Plan został zrealizowany dopiero wiele lat po wojnie. W dziele ukazano rozwój sztuki lwowskiej od czasów Kazimierza Wielkiego, poprzez renesans lwowski, barok, rokoko, aż po klasycyzm (do czasu pierwszego rozbioru Polski). Na końcu indeks nazwisk oraz indeks miejscowości i ważniejszych zabytków. Stan bardzo dobry.

- 1013. Pulnarowicz Władysław.** U źródeł Sanu, Stryja i Dniestru (Historja powiatu turczańskiego). Turka 1929. Wydawnictwo Związku Strzeleckiego. Odbito w Drukarni H. Wiesenberga w Samborze, s. [6], 144, 25 cm, opr. wyd. brosz. 120,-

Monografia powiatu turczańskiego w województwie lwowskim dedykowana marszałkowi J. Piłsudskiemu w dziesiątą rocznicę niepodległości Polski. Historia regionu od XV w. do czasów zaboru austriackiego, kiedy wyrugowano polskie rody z królewsczyzn. Niewielkie postrzępienie marginesów, poza tym stan dobry. **Rzadkie.**

- 1014. Rogozinskij A. M.** Russkij narod w Karpatach. Driewnijszyje epoki w istorii Galickoj Rusi i ich wlijanije na jejo sowriemiennoje sostajanije. Kijew (Kijów) 1915. Tipografia T-wa Kusznieriew i Ko., s. 48, 21 cm, opr. pł. z naklejonymi okł. brosz. 80,-

Praca głosząca tezę o etnicznej przynależności mieszkańców Galicji wschodniej do Rosji i zwiastowanie „narodowego rosyjskiego odrodzenia się całej Galicji”. Przybrudzenie lica opr. brosz. Stan ogólny dobry.

- 1015. Rulikowski Edward.** Opis powiatu kijowskiego. Kijów-Warszawa 1913. Nakładem Księgarni Leona Idzikowskiego, s. [4], VII, [1], 213, 21,5 cm, opr. wyd. brosz. 90,-

Praca wydana po śmierci autora przez Mariana Dubieckiego. Powstała jako rezultat pięcioletnich badań Edwarda Rulikowskiego (1824-1900), historyka, archeologa i etnografa, prowadzonych w bibliotekach i archiwach Lwowa, Rzymu i Paryża. Dzieło zawiera: warunki geograficzne, historię rejonu, informacje z dziedziny etnografii i topografii, dzieje majątków i rodzin ziemiańskich (m.in. Połozowie, Glińscy, Lubeccy, Hornostajowie, Chaleccy, Fursowie, Trypolscy, Charłęscy). Dołączono spis wojewodów, kasztelanów i urzędników ziemskich. Niewielkie pęknięcie tylnej okładziny, poza tym stan bardzo dobry.

- 1016. Święcicka Wira.** Rizblieni ruczni chriesty XVII – XX w. Cz. II. Lwów 1939. Zbirki Nacjonalnogo Muzieju u Lwowi, s. 17 – 74 (tabl. ilustr.), 24 cm, opr. pł. z tyt. na grzbiecie, zach. oryg. okł. wyd. brosz. 90,-

Część 2-ga, ilustracyjna, dzieła poświęconego krzyży prawosławnych z terenów głównie wschodniej Ukrainy. Pokazano obiekty m. in. ze Lwowa, Przemyśla, Borysławia, Kołomyi. Publikacja polskiego Muzeum Narodowego we Lwowie, istniejącego od 1908 r., którego zbiory zostały przejęte przez ukraińskie muzeum historyczne w 1940 r. Okładki brosz. podniszczone, poza tym stan dobry.



1018. Obraz Matki Boskiej Ostrobramskiej.



1019. Książka telefoniczna Wilna. 1930.

- 1017. Tarnawski Mieczysław.** Cerkiew unicka we wschodniej Małopolsce w czasie inwazyi rosyjskiej (1914-1917). Fakty i refleksye. Lwów 1920. Drukarnia Udziałowa, s. 79, [1], 20 cm, opr. brosz. 80,-

Szkic poświęcony cerkwi unickiej w czasie I wojny światowej. Napisany przez rzymskokatolickiego księdza był krytycznym spojrzeniem na społeczność i kościół greckokatolicki. Autor przestrzegał i wzywał do przeciwdziałania przechodzeniu „łaciników” do cerkwi unickiej. Odbitka z „Gazety Kościelnej”. Stan dobry.

- 1018. [Wilno – Ostra Brama]. Sokołow Nikodem.** Ostroworotnaja ili Ostrobramskaja czudotwornaja ikona Bogorodicy w gorodie Wilnie. Istoriceskoje izsledowanije. S siemju risunkami i rawnymi swiedienjami kasajuszczimisja g. Wilny. Wilna (Wilno) 1883, Tipografija Sztaba wojsk Wilienskago wojen naga Okrug, s. VI, 506, **tabl. ryc. 8, (litografie)**, 20 cm, opr. płsk. z epoki. 2800,-

Napisana z punktu widzenia rosyjskiej polityki historycznej rozprawa o pochodzeniu i dziejach obrazu Matki Boskiej Ostrobramskiej w Wilnie. Poza ogólnymi informacjami o jego usytuowaniu i otoczeniu, autor bada historię obrazu w czasach jego przynależności do kościoła unickiego, a następnie do kościoła obrządku łaćnińsko – katolickiego. Ogromną część dzieła wypełniają bogate materiały źródłowe (od s. 103 do końca), stanowiące dużej wartości merytorycznej książki. Wśród nich wiele odniesień do okresu wojen napoleońskich, do czasów pobytu Adama Mickiewicza w Wilnie oraz do środowiska filomatów i filaretów. Przed k. tyt. litografia przedstawiająca wizerunek Matki Boskiej Ostrobramskiej pozostałe litografie pokazują w większości budowę wileńskie. Nieaktualne znaki własnościowe na k. tyt., wyklejce i ostatniej stronie, minimalne przybrudzenia papieru. Stan ogólny dobry.

Bardzo rzadkie.
(Patrz ilustracja)

- 1019. [Wilno]. Spis** abonentów sieci telefonicznej w okręgu Dyrekcji Poczty i Telegrafów w Wilnie. Rok 1930. Wilno 1930. Wydawnictwo Dyrekcji Poczty i Telegrafów w Wilnie, k. [1], s. 252, 16, 28, 12, inseraty 6, 22,5 cm, oryg. okł. brosz. 360,-

Książka telefoniczna obejmująca spis abonentów okręgu wileńskiego. Wydawnictwo przygotowane przez Dyrekcję Poczty i Telegrafów w Wilnie zawiera na osobno numerowanych stronach reklamy zakładów i firm z miejscowości objętych spisem. Cenne źródło informacji osobowej i genealogicznej. Notatki, zabrudzenia i drobne uszkodzenia kart. Stan ogólny dobry.
(Patrz ilustracja na stronie poprzedniej)

- 1020. Zahorski Władysław.** Katedra wileńska. Ilustracje podług fotografii S. Fleury'ego oraz autora. Wilno 1904. Nakład księgarni Józefa Zawadzkiego, s. [6], 226, [1], liczne ilustr. w tekście, 25 cm, opr. płsk. z zach. fragm. grzbietu. 180,-

Szczegółowa, bogato ilustrowana monografia katedry wileńskiej św. Stanisława i św. Władysława, opracowana przez Władysława Zahorskiego (1858-1927). Zawiera informacje na temat powstania i historii katedry, opisy kaplic, pomników, skarbcza, archiwum. W części końcowej chronologiczny spis biskupów wileńskich. Brak kart ze stronami 219-222, poza tym stan dobry. **Rzadkie.**

VARSAVIANA

- 1021. Ilustrowany przewodnik po Warszawie,** wraz z treściwym opisem okolic miasta (132 ilustracji w tekście oraz plan Warszawy i Pragi). Warszawa 1893. Nakładem Redakcji „Wędrowca”, k. [1], XV, 292, [16] (inseraty), plan rozkł. 1, ilustr. w tekście 132, 19,5 cm, opr. wyd. pł. 180,-

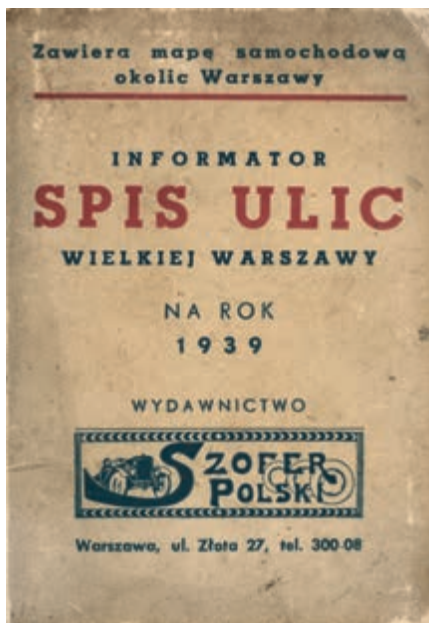
Jeden z najlepszych przewodników po Warszawie i jej okolicach, w tym po: Czerniakowie, Woli, Marymoncie, Saskiej Kępie, Wilanowie. Bogato ilustrowany, zawierający szczegółowe opisy zabytków, budynków i ulic oraz ukazujący życie prawie półmilionowego miasta u schyłku XIX w. **Rozkładany plan Warszawy i Pragi.** Oprawa w zielone pł., sygnowana: „Intrologatornia F. Ksaw. Niedbalskiego w Warszawie”. Otarcia i drobne uszkodzenia opr., poza tym stan dobry.

- 1022. Informator.** Spis ulic Wielkiej Warszawy na rok 1939. Zawiera mapę samochodową okolic Warszawy. Warszawa 1939. Wydawnictwo Szofer Polski, s. 174, [2], mapa rozkł. 1, 16,5 cm, opr. wyd. brosz. 100,-

Jeden z ostatnich informatorów Warszawy przed zagładą miasta. Zawiera spis ulic wraz z położeniem (podany początek i koniec ulicy, dzielnica), spis ulic, których nazwy zmieniono (podane dawne nazwy), adresy ważniejszych instytucji państwowych, ogrody, pomniki, szosy, szkoły, zabytki, teatry, kina itp. Kilkanaście reklam, w tym niektóre z ilustracjami. **Plan Warszawy (w ramach paginacji), na końcu dołączona rozkładana mapa samochodowa okolic Warszawy** (w promieniu 100 km) z podziałem na drogi pierwszo- i drugorzędne. Przedarcia i ubytek jednego narożnika mapy, przybrudzenia papieru, stan ogólny dobry.
(Patrz ilustracja)

- 1023. [Kalendarz]. Józefa Ungra** Kalendarz Warszawski Popularno-Naukowy Ilustrowany na rok zwyczajny 1866, który ma dni 365. Rok dwudziesty pierwszy. Warszawa [1865]. Nakładem i drukiem Wydawcy, k. [10], s. 172, k. [4], s. XXVIII, k. [20], s. VII, [1], 24, **ilustracje w tekście (drzeworyty)**, 23 cm, opr. z epoki, płsk. 180,-

Tom kalendarza wydawanego przez Józefa Ungra (1817-1874) warszawskiego drukarza, księgarza, wydawcę, filantropa. Zawiera m.in. życiorysy Jana Kochanowskiego, Katarzyny Jagiellonki, ks. Marcina Białobrzeskiego, Jerzego Rakoczego, Abrahama Sterna; „Wyjątek z Pamiętników o Annie Jagiellonce”, „Charakterystyka Butelki” Wacława Szymanowskiego, „O sposobach ratowania ludzi zagrożonych nagłą zycia utratą”, „Powietrze i woda w życiu rośliny”, „O kanalizacji miast a w szczególności miasta Warszawy” oraz „O wodociągach a mianowicie o zaopatrzeniu wodą miasta Warszawy”. W czę-



1022. Spis ulic Warszawy. 1939.



1023. Kalendarz J. Ungra. 1866.

ści końcowej „**Taryfa domów Miasta Warszawy i przedmieścia Pragi**”. Część kart luźna, drobne otarcia opr., poza tym stan dobry.
(Patrz ilustracja)

- 1024. [Kalendarz]. Józefa Ungra** Kalendarz Warszawski Popularno-Naukowy Ilustrowany na rok zwyczajny 1867, który ma dni 365. Rok dwudziesty drugi. Warszawa [1866]. Nakładem i drukiem Wydawcy, k. [8], s. 144, s. VII, [1], k. [27], s. 24, **ilustracje w tekście (drzeworyty)**, 27 cm, opr. współcz., pl 180,-

Tom kalendarza na rok 1867 (zob. poz. poprzednia). Zawiera m.in. życiorysy Marcina Kazanowskiego, Michała Balińskiego, Jana Nepomucena Kurowskiego, Stanisława Lilpopa; „Dzieje Królestwa Warszawskiego”, „Kalendarz łowietwa ułożony z Roku myśliwca Wincentego Pola”, „Położenie, klimat, rozległość i grunt Warszawy”, „Przemysł miejski w Warszawie”. W części końcowej „**Taryfa domów Miasta Warszawy i przedmieścia Pragi**”. Krawędzie części kart wzmocnione, poza tym stan bardzo dobry.

- 1025. Kraushar Aleksander.** Towarzystwo Warszawskie Przyjaciół Nauk 1800-1832. Monografia historyczna osnuta na źródłach archiwalnych. Z ilustracjami. Ks. I-IV (8 wol.). Kraków-Warszawa 1900-1906. Gebethner i Wolff, s. [8], 407, [1], tabl. ilustr. 1, ilustr. w tekście 105; [4], 318, tabl. ilustr. 1, ilustr. w tekście 139; [4], 338, [2], ilustr. w tekście 67; VII, [1], 408, tabl. ilustr. 1, ilustr. w tekście 72; [4], 476, err., tabl. ilustr. 1, ilustr. w tekście 70; [4], 501, tabl. ilustr. 1, ilustr. w tekście 82; [4], 531, tabl. ilustr. 1, ilustr. w tekście 97; [4], 513, tabl. ilustr. 1, ilustr. w tekście 40, 23-24,5 cm, opr. jednolita płsk. wiśniowy ze złoc. napisem na grzbiecie (opr. dwóch tomów dorobione współcześnie na wzór pozostałych), w dwóch tomach zach. oryg. okł. brosz. 3200,-

Najcenniejsza i najobszerniejsza monografia warsawianistyczna w twórczości Aleksandra Kraushara (1843-1931) – historyka, adwokata, publicysty, badacza dziejów Polski. Monografia Towarzystwa




1025. A. Kraushar. Towarzystwo Warszawskie Przyjaciół Nauk. 1900-1906.

Warszawskiego Przyjaciół Nauk działającego w latach 1800-1832. Księga I obejmuje okres rządów pruskich 1800-1807, księga II (w 2 wol.) **czasy Księstwa Warszawskiego 1807-1815**, księga III (w 4 wol.) okres Królestwa Kongresowego 1816-1830, księga IV okres po powstaniu listopadowym 1831-1836. Towarzystwo miało charakter naukowy, zrzeszało badaczy różnych specjalności, zbierało się cyklicznie, wydawało własny periodyk – „Roczniki Towarzystwa Warszawskiego Przyjaciół Nauk”. Prezesami Towarzystwa byli: Jan Chrzyciel Albertrandi, Stanisław Staszic i Julian Ursyn Niemcewicz, należeli do niego m.in.: Stanisław Kostka Potocki, Samuel Linde, Jerzy Samuel Bandtkie, Onufry Kopczyński. Nieaktualne pieczętki i zapiski własnościowe. Oprawa dwóch tomów dorobiona współcześnie na wzór pozostałych, na kartach miejscami niewielkie zaplamienia i zabrudzenia, poza tym stan dobry. **Rzadkie w komplecie.**

(Patrz ilustracja)

1026. Kronika Warszawy. R. I-VII. 1925-1931. Warszawa 1925-1931. Nakładem Magistratu Miasta Stołecznego Warszawy, s. ca 30-50, liczne ilustr. w tekście, plany, mapy, tablice (w tym rozkł. i kolor.), 30 cm, opr. współcz. pł. ze złoc. napisami na grzbiecie, w rocznikach III-VIII zach. okł. brosz. wszystkich numerów. 1500,-

Egzemplarze z księgozbioru znanego warsavianisty Kazimierza Pątka (ekslibrisy). Pierwszych siedem roczników ilustrowanego miesięcznika wydawanego przez Magistrat Miasta Stołecznego Warszawy. Na łamach czasopisma poruszano m.in. kwestie historyczne, polityczne, gospodarcze, ekonomiczne, społeczne, samorządowe, kulturalne. W rocznikach m.in.: Godło herbowe Warszawy; Odbudowa mostu ks. Józefa Poniatowskiego; Architektura dawnej Warszawy; **Architektura nowoczesnej Warszawy**; Grobowiec Polskiego Nieznanego Żołnierza; Jurydyki i ratusze Warszawy; Jak się oczyszcza wodę do picia w Warszawie?; Tramwaje miejskie w Warszawie; Sobór na Placu Saskim; Ogród Saski w Warszawie 1727-1927; Z przeszłości szpitali i szpitalnictwa w Warszawie; **Kolej podziemna w Warszawie**; Przedmieścia stolicy; Sport warszawski przed Olimpiadą 1928 r.; Warszawa podczas najazdu bolszewickiego (wspomnienia); Polichromia Rynku Starego Miasta; Policja ruchu ulicznego w Warszawie za Stanisława Augusta; Miejski ogród zoologiczny; O elektrycznym oświetleniu ulic, placów i ogrodów w Warszawie; Wisła w dziejach Warszawy; Inkorporacja przedmieść i utworzenie Wielkiej Warszawy w r. 1916. W każdym roczniku wprawione dodatkowo numery „Miesięcznika Statystyczne-



1027. Książka telefoniczna Warszawy. 1939.



1029. Przewodnik po Warszawie. 1914.

go" wydawanego przez Magistrat m.st. Warszawy. W roczniku II brak numeru 12, poza tym stan dobry. Kopalnia informacji o przedwojennej Warszawie.

- 1027. [Książka telefoniczna].** Spis abonentów sieci telefonicznej M.St. Warszawy P.A.S.T. i warszawskiej sieci okręg. P.P.T.T. Rok 1939/1940. Warszawa 1939. Wydawnictwo Polskiej Akcyjnej Spółki Telefonicznej, s. XXIV, [4], 8, 610, [6], 26 cm, opr. wyd. brosz., przewiązana sznurkiem w górnej części bloku. 350,-

Ostatnia informacyjna książka warszawska z czasów II Rzeczypospolitej, zawierająca spis abonentów prywatnych, instytucji rządowych, komunalnych i wojskowych wraz z ich adresami. W układzie alfabetycznym, jak i podług branż i zawodów. Nieocenione źródło informacji osobowej i genealogicznej. Stan dobry.

(Patrz ilustracja)

- 1028. Poczta,** telegraf i telefon na terenie m.st. Warszawy. Warszawa b.r. (1936) Nakładem Dyrekcji Okręgu Poczty i Telegrafów, s. 55, [1], tabela rozkł. 1, plan rozkł. 1, 20,5 cm, oryg. okł brosz. 150,-

Przedwojenna broszura Dyrekcji Okręgu Poczty i Telegrafów dla Warszawy. Zawiera: Spis ulic, placów, dworców kolejowych, ogrodów i parków oraz miejscowości poza granicami miasta z oznaczeniem przynależności do dzielnic pocztowych m.st. Warszawy; wyciąg z taryfy pocztowej, telegraficznej i telefonicznej oraz przebieg linii tramwajowych i autobusowych; **rozkładany plan miasta z zaznaczonymi dzielnicami pocztowymi**, placówkami i liniami tramwajowymi oraz rozkładana tabela ze spisem placówek pocztowych. Liczne reklamy. Stan dobry.

- 1029. Przemysłowo – handlowy przewodnik po Warszawie** dla przyjezdnych i miejscowych na rok 1914/5. Warszawa 1914. Wydawca Władysław Guzowski,

ul. Chmielna 32, s. [6], 183, tabl. ilustr. 2, liczne ilustr. w tekście, 31 cm, opr. wyd. pł., grzbiet pł. późniejszy. 360,-

Przewodnik po Warszawie oraz informator zawierający skorowidz firm (branżowy i alfabetyczny), spis ulic Warszawy z numeracją kamienic, ważniejsze dane adresowe, wykaz dworców, kolejek, tramwajów, opis najważniejszych ulic warszawskich i zabytków. Rysunki i zdjęcia budowli miejskich, mostów, pałaców, kamienic i fragmentów ulic oraz reklamy firm warszawskich. Oprawa wydawnicza z bogatymi nadrukami reklamowymi, sygn. W. Tymiński (ślepe tłoczenie na tylnej okładzinie). Oprawa po częściowej konserwacji: grzbiet płócienny nowy. Przybrudzenia oprawy i miejscami papieru. Stan ogólny dobry.

(Patrz ilustracja na stronie poprzedniej)

- 1030. Regulacja i zabudowa m. st. Warszawy.** Szkic historyczny. Z planem regulacyjnym Warszawy w skali 1:25000 i licznymi rysunkami. Przedmowa Włodzimierz Rabczewski. Warszawa 1928. Magistrat m. st. Warszawy. Dział Regulacji i Pomiarów, s. 75, plan Warszawy 1 (rozkł.), tabl. ilustr. 4, ilustr. w tekście, 29,5 cm, opr. wyd. ppł. 210,-

Książka opisuje historię rozwoju regulacji Warszawy i projektowaną architektoniczną przyszłość stolicy. Składa się z dziewięciu rozdziałów, rozdział I, dotyczący XVI-XVIII wieku, opracował Franciszek Klein, rozdziały II-IX przygotował inżynier Czesław Rudnicki, wieloletni kierownik Biura Regulacji m. st. Warszawy. W kieszonke na końcu **rozkładany plan Warszawy**. Liczne nieaktualne pieczętki własnościowe, naddarcia płótna oprawy, kilka kart z naddarciami na marginesach.

- 1031. [Warszawskie Towarzystwo Cyklistów]. Fotografia** sekcji gimnastycznej Warszawskiego Towarzystwa Cyklistów przy ulicy Dynasy. Warszawa [przed 1914]. Stanisław Bogacki. Fotografia 15,5 x 22,0 cm, naklejona na karton z epoki (24,5 x 35,0 cm). 400,-

Fotografia zbiorowa przedstawiająca członków sekcji sportowej (składającej się z kilkunastu osób) podczas ćwiczeń przy torze kolarskim na warszawskich Dynasach, nieopodal ul. Obożnej. W tle siedziba Warszawskiego Towarzystwa Cyklistów (nieistniejąca) oraz rotunda (obecnie zachowana jedynie w przyziemiu), wybudowana w 1896 r. dla słynnej „Panoramy Tatr” (największego polskiego obrazu panoramicznego). W oddali m.in. budynki przy ul. Sewerynow i Obożnej. Suchy tłok na zdjęciach: „St. Bogacki / Varsovie”. Na odwrocie pieczęć: „Stanisław Bogacki / Fotograf Warsz. Oddz. Cesarskiego Tow. Racjonal. Polowania / oraz Warszawskiego Towarzystwa Cyklistów. / Warszawa, Krak. Przedm. Nr 7 / w pałacu Hr. Krasińskiego”. Przybrudzenia krawędzi kartonu, stan fotografii bardzo dobry.

(Patrz ilustracja)

- 1032. [Warszawa]. Plan m. Warszawy z numeracją domów.** Warszawa 1905. Nakład Towarzystwa doraźnej pomocy lekarskiej, 77 x 62 cm, papier. 140,-

Plan Warszawy z 1905 r. z zaznaczonymi numerami domów i posesji. Uwzględniono przedmieście praskie oraz cmentarz prawosławny leżący ówczesnie poza granicami Woli. Kolorowy herb miasta. W otoku planu reklamy warszawskich przedsiębiorstw i składów. Plan wydany jako dodatek do „Kalendarza informacyjno-encyklopedycznego”. Drobne przebarwienia i zagniecenia, poza tym stan bardzo dobry. **Rzadkie.**

- 1033. [Warszawa]. Plan wielkiej Warszawy.** Warszawa [ok. 1931]. Nakł. i Druk. Litogr. F. Kasprzykiewicza. Plan 33 x 36 cm, arkusz 35 x 49 cm (jednobarwny, rozkładany), 25 x 17 cm. 120,-

Skala 1:40.000. Plan Warszawy ze skorowidzem ulic oraz liniami autobusowymi i tramwajowymi na odwrocie. Stan dobry.



1031. Warszawskie Towarzystwo Cyklistów. Przed 1914.

REGIONALIA POLSKIE

- 1034. Bałaban Majer.** Przewodnik po żydowskich zabytkach Krakowa [...] Kraków 1935. Nakładem Stowarzyszenia „Solidarność-B'Nei B'Rith w Krakowie”, s. VIII, 125, 8, tabl. ryc. 24 (rotograviury), plany 2, ilustr. w tekście, 18 cm, opr. współcz. pšk. 360,-

Odręczna dedykacja dla Nahuma Sokołowa (1859-1936) polskiego pisarza, tłumacza, prezydenta Światowej Organizacji Syjonistycznej. Majer Bałaban (1877-1942) historyk, orientalista, jeden z najwybitniejszych badaczy dziejów Żydów w Polsce, profesor Uniwersytetu Warszawskiego. Stan bardzo dobry. **Ładny egzemplarz.**

(Patrz ilustracja na stronie następanej)


- 1035. [Bazar Poznański]. Skalkowski Adam.** Bazar Poznański. Zarys stuletnich dziejów (1838-1938). Poznań 1938. Nakładem Spółki Akcyjnej „Bazar Poznański”, s. [6], 420, [1], portretów 5, planów 6 (rozkł.), liczne ilustr. w tekście, 25 cm, opr. z epoki pł. ze złoc. napisami na grzbiecie i licu. 240,-

Na karcie przedtytułowej odręczna dedykacja pracownika Bazaru Edwarda Kujacińskiego z 1938 r. dla przyszłej żony Stanisławy Iwińskiej-Kujacińskiej. Druk na papierze kredowym. Wydano w nakładzie 1500 egzemplarzy w Rolniczej Drukarni i Księgarni Nakładowej w Poznaniu pod kierownictwem Jana Kuglina. Źródłowa monografia słynnego poznańskiego hotelu i zarazem ośrodka polskiego życia społecznego, gospodarczego i towarzyskiego w okresie zaboru pruskiego (znajdowały się tu m.in. polskie sklepy, organizowano uroczystości patriotyczne, odczyty i koncerty, bale. Gmach był też miejscem ważnych wydarzeń historycznych związanych ze zrywami powstańczymi). **Duża część egzemplarzy książki została zniszczona przez Niemców w czasie okupacji.** Oprawa wykonana w introligatorni Rolniczej Drukarni i Księgarni Nakładowej w Poznaniu (sygnowana nalepką). Stan bardzo dobry (patrz poz. następanej).

(Patrz ilustracja na stronie następanej)



1034. Żydowskie zabytki Krakowa. 1935.



1035. Historia Bazaru Poznańskiego. 1938.

- 1036. [Bazar Poznański]. Kujaciński Edward.** Bazar Poznański w Poznaniu. 1838-1965-1970. Wspomnienia. Poznań-Wrocław [1970], k. 5, 158, [1], 33, 30 cm, opr. współcz. pł. ze złoc. napisami na licu. 450,-

Maszynopis powielany odbity w znikomej ilości egzemplarzy. Praca dedykowana żonie autora – Stanisławie Iwińskiej-Kujacińskiej. Monografia Bazaru Poznańskiego ze szczególnym uwzględnieniem powojennych losów instytucji, opracowana z okazji jubileuszu 50-lecia pracy autora w Bazarze. Od ręczne poprawki w tekście, stan bardzo dobry. **Bardzo rzadkie.**

- 1037. [Bazar Poznański]. Fotografia** zbiorowa z okazji 25-lecia pracy zawodowej kiperka Czesława Staniszewskiego, dat. Poznań 31 III 1935 r., 15 x 22 cm, passe-partout, ramka (30 x 35 cm). 350,-

Fotografia zbiorowa 16 pracowników Hotelu „Bazar” podczas biesiady w sali restauracyjnej Hotelu „Bazar”. U dołu dedykacja („Wielce szanownemu dyrektorowi” z 15 autografami: Maria Wierzbńska, bilansistka; Seweryna Gablerówna, kasjerka główna; Gabriela Bielińska ochmistrzyni; Czesław Staniszewski, kiper; Helena Remlein, kasjerka hotelowa; Joanna Błędowska, księgowa; Ignacy Chwirot, pomocnik handlowy; Maria Maćkowiakówna, stenotypistka i sekretarka; Edward Męciewicz pomocnik handlowy; Roman Sobociński, urzędnik dozorujący; Jadwiga Borowczakówna, telefonistka; Maria Poplewska, telefonistka; Prakseda Wujcówna, ksiązkowa i stenotypistka; Antoni Kulesza, urzędnik prywatny (referent); Jan Woźniak, portier hotelowy). Na odwrocie nalepka ramiarza. Przykurzenia passe-partout i drobne otarcia ramki. Fotografia w dobrym stanie.

- 1038. Cetnarski Stanisław.** Miasto Łańcut z dziejów i z własnych wspomnień. B.m. 1937. Drukiem Zakładów Graficznych B. Szczuki Wąbrzeźno-Pom., s. 119, 19,5 cm, oryg. okł. brosz. 120,-

Syntetyczna monografia Łańcuta autorstwa Stanisława Cetnarskiego, przedsiębiorcy, wieloletniego burmistrza Łańcuta, który przyczynił się do znacznej rozbudowy i modernizacji miasta. Najciekawszą



1039. Katalog Pierwszej Fabryki Lokomotyw w Chrzanowie. 1930.

częścią pracy są opisy wydarzeń, których autor był świadkiem lub uczestnikiem. Naddarcia i ubytki okł., poza tym stan dobry.

- 1039. [Chrzanów]. Pierwsza Fabryka Lokomotyw w Polsce S. A. Chrzanów 1930.** Nakładem Pierwszej Fabryki Lokomotyw w Polsce Spółki Akcyjnej, s. 54, [2], 20 cm, oryg. okł. brosz. 150,-

Katalog promocyjny Pierwszej Fabryki Lokomotyw w Polsce („Fablok”) założonej w 1919 r. w Chrzanowie. Na okładce informacja o Grand Prix uzyskanym na Powszechnej Wystawie Krajowej w 1929 r. W katalogu zaprezentowano lokomotywy oferowane przez chrzanowskie zakłady – każda maszyna ze zdjęciem i specyfikacją po polsku, francusku i niemiecku. Ciekawy druk ukazujący rozwój przemysłu II Rzeczypospolitej. Stan bardzo dobry.

(Patrz ilustracja)


- 1040. [Częstochowa]. Przewodnik** po Częstochowie i okolicy. Z 40 ilustracjami, planem m. Częstochowy i mapą okolic. Warszawa 1909. Nakładem Polskiego Towarzystwa Krajoznawczego, s. 145, [2], XVII, plan 1 (kolor. rozkł.), mapa 1 (rozkł.), liczne ilustr. w tekście, 21,5 cm, oryg. opr. wyd., pł. 90,-

Przewodnik po Częstochowie z opisem zabytków i ciekawych miejsc w mieście i okolicach. Zawiera obszerny rys historyczny klasztoru Jasnogórskiego Od s. 139 zamieszczono dział informacyjno-adresowy. Kolorowy plan miasta oraz mapa powiatu częstochowskiego. Opr. pł. niebarwione z tłocz. na licu, w górnej partii naklejony pasek pł. z kolorowymi motywami roślinnymi. Stan bardzo dobry.

- 1041. Dąbrowska Helena, Koselnik Bolesław, Zakrzewski Władysław.** Gdynia i Wybrzeże. Przewodnik ilustrowany z 2 mapkami. Rok 1932. Nakładem Władysława Zakrzewskiego i Bolesława Koselnika, s. [4], 82, [8], mapy rozkł. 2, tabl. ilustr. 6, 16,5 cm, oryginalna okł. wyd. brosz. 80,-



1041. Przewodnik po Gdyni i Wybrzeżu. 1932.




1043. Z. Gloger. Królestwo Polskie. 1905.

Przewodnik po polskim wybrzeżu i Gdyni (fenomen jej powstania i rozkwitu jako wielkiego polskiego portu o światowym znaczeniu). **Książka wydana z okazji pierwszego Święta Morza w 1932 r.** (zainicjowanego już w 1923 r. m.in. przez A. Abrahama i S. Żeromskiego) popularyzuje polską turystykę nadmorską, podając niezbędne praktyczne informacje na temat bazy noclegowej i komunikacji (wraz z cenami), restauracji, teatrów i kabaretów, ekwipunku letnika, a także przykładowe trasy wycieczkowe. Zawiera reklamy pensjonatów i zakładów kąpielowych, sklepów, zakładów fotograficznych itp. Rozkładane mapy przedstawiają plan Gdyni oraz linie komunikacyjne Wybrzeża i Szwajcarii Kaszubskiej. Niewielkie przybrudzenia opr. i 1 karty, poza tym stan dobry. (Patrz ilustracja)

- 1042. [Gdańsk].** Danzig und seine Bauten. MCMVIII. Herausgegeben vom Westpreussischen Architekten- und Ingenieur-Verein zu Danzig. Berlin 1908. Verlag von Wilhelm Ernst & Sohn, s. VII, [1], 432, tabl. ilustr. 5 (heliograviury), plan 1, mapa 1 (kolor. rozkł.), liczne ilustr. w tekście, 27 cm, opr. płsk. z epoki ze złoc. na licu i grzbiecie, brzegi k. barwione. 360,-

Wydanie 1. Znakomita praca zbiorowa o architekturze gdańskiej, zredagowana przez profesora R. Kohnke. Omówiono historyczny rozwój budownictwa mieszkalnego, urzędów, szpitali, teatrów, sal koncertowych, towarzystw, restauracji, sklepów, banków, mostów, umocnień powodziowych, ulic, linii tramwajowych, elektrowni, zakładów przemysłowych, zabudowy parkowej i ogrodowej, cmentarzy i pomników. Wspomniano również o urządzeniach portowych i o architekturze obronnej Wisłoujścia. Zamieszczono około 500 ilustracji pokazujących wiele nieistniejących już budowli, m.in. unikalne przekroje i plany, widoki, fasady, wnętrza, detale architektoniczne najciekawszych obiektów. **Na tablicach 5 widoków miasta w heliograviurze** (na grubym papierze, z imitacją odcisku płyty) wzorowanych na widokach J. K. Schultza. **Kolorowa mapa** składana (40x30 cm) obejmuje Gdańsk i jego okolice. Brak mapy w kieszonce. Pęknięcie mapy podklejone. Stan bardzo dobry. Ładny egzemplarz. **Rzadkie.**

- 1043. Gloger Zygmunt.** Królestwo Polskie. Warszawa 1905. Nakładem „Gazety Polskiej”. Druk J. Sikorskiego, k. [2], s. 346, 25 cm, opr. z epoki, pł. 240,-



1044. A. Grabowski. Kraków. 1822 (wyd. 1).



1045. A. Grabowski. Zabytki Krakowa. 1852.

Szczegółowe opracowanie o charakterze historycznym, geograficznym, gospodarczym, etnograficznym, demograficznym i statystycznym dotyczące Królestwa Polskiego. Oferowane wydawnictwo stanowi drugi tom zbioru „Opis ziem zamieszkałych przez Polaków pod względem geograficznym, etnograficznym, historycznym, artystycznym, przemysłowym, handlowym i statystycznym” (Warszawa 1904-1905). Tom Królestwo Polskie zawiera rozprawy Zygmunta Glogera, Aleksandra Janowskiego, Bolesława Koskowskiego, Stanisława Kozickiego, Edwarda Maliszewskiego, Anny Nałkowskiej, Henryka Radziszewskiego, Ludwika Włodka. Tekst został wzbogacony mapami, wykresami oraz czarnobiałymi i kolorowymi ilustracjami. Opr.: bordowe płótno, na licu tłoczenia i naklejana ilustracja. Nieaktualne podpisy i pieczętki własnościowe. Brak k. z tytułaturą całego zbioru. Drobne uszkodzenia opr., poza tym stan dobry.

(Patrz ilustracja)

- 1044. Grabowski Ambroży.** Historyczny opis miasta Krakowa i jego okolic. (Z rycinami). Kraków 1822. Nakładem i drukiem Józefa Mateckiego, s. 327, [5], **tabl. ryc. 13 (miedzioryty, w tym kolor.)**, 18 cm, opr. płsk., zachowane okł. wyd. brosz. 1200,-

Wydanie 1. Obszerny, oparty na autorskich obserwacjach i archiwaliach przewodnik po Krakowie, zawierający szczegółowy opis zabytków miasta i jego okolic (Wieliczka, Ojców, Krzeszowice, Pleskowa Skała). Miedzioryty przedstawiają m.in.: sceny z wejścia Wojsk Polskich do Krakowa w r. 1809, zajęcie odwachu głównego i zawieszenie Orła, widok żup wielickich w trzech piętrach podziemnych (rozkładany) oraz **6 ręcznie kolorowanych miedziorytów** z barwnymi strojami mieszkańców okolic Krakowa i Podhala. Ryciny wg rys. Michała Stachowicza rytował w miedzi Sebastian Langer (1772-1841). Przybrudzenia okł. brosz. oraz kilku końcowych kart. Stan ogólny dobry. **Rzadkie.**

(Patrz ilustracja)

- 1045. Grabowski Ambroży.** Starożytnicze wiadomości o Krakowie. Zbiór pism i pamiętników tyjących się opisowej i dziejowej przeszłości, oraz zwyczajów tej dawnej stolicy kraju, z dodatkiem różnych szczegółów Polaków zająć mogących.

Kraków 1852. Nakładem i drukiem Józefa Czecha, s. XV, [1], 304, **portret 1 (litografia), tabl. ryc. 1 (miedzioryt)**, winiетки, finaliki (drzeworyty), 26 cm, opr. późniejsza, pł. 600,-

Z księgozbioru hr. Jana Stanisława Mieroszewskiego (pieczętka, podpis). Praca Ambrożego Grabowskiego (1782-1868) wybitnego księgarza, bibliofila i kolekcjonera, autora cenionych przewodników po Krakowie, pioniera historycznego opracowania zabytków na ziemiach polskich. Zawiera opisy dawnych zabytków Krakowa (Zamek Królewski, kościoły, Katedra na Wawelu, ogrody królewskie, pałace, Sukiennice, Dom pod Baranami), wydarzeń historycznych (wjazdy królów polskich, oblężenia, pożary, zarazy), zwyczajów (m.in. obszerna informacja o Towarzystwie Kurkowym ozdobiona miedziorytem Michała Stachowicza). W części końcowej „Słowniczek wiadomości do Krakowa się odnoszących i innych”, zawierający m.in. informacje o mennicach i mincerzach, a także o ważnych postaciach związanych z Krakowem (ród Bonerów, Maciej Wirzbięta, Świętopełk Fiol, Hieronim Wietor, Mikołaj Unger). Na k. tyt. podpis i pieczętka heraldyczna **hrabiego Jana Stanisława Mieroszewskiego** (1827-1900) historyka, pisarza, polityka galicyjskiego. Otarcia i drobne defekty opr., przebarwienia kart, poza tym stan dobry.

Lit.: A. Banach, Polska książka ilustrowana 1800-1900, poz. 449.

(Patrz ilustracja na stronie poprzedniej)

1046. Grzelak Władysław. Łódźką z biegiem Wisły. Wspomnienia z wycieczki wioślarskiej. Z przedmową Aleksandra Janowskiego. Wydanie drugie zmienione i uzupełnione. Warszawa – Kraków 1930. Wydawnictwo J. Morkowicza. Towarzystwo Wydawnicze w Warszawie, k. [1], s. 337, [5], tabl. ilustr. 24, mapa 1, 18 cm, opr. wyd., ppł. 200,-

Odręczny podpis autora oraz gen. St. Kwaśniewskiego. Krajoznawcza relacja ze spływu Wisłą, mogąca stanowić świetny przewodnik dla turysty w ten sposób zwiedzającego nadbrzeżne okolice królowej polskich rzek. Na początku wklejona karta dedykacyjna Ligi Morskiej i Kolonialnej – książka przeznaczona była na nagrodę za uczestnictwo w spływie „Przez Polskę do morza” w lipcu i sierpniu 1933 r.; niewypisane nazwisko nagrodzonego; podpisy Przewodniczącego Zarządu Głównego Ligi Morskiej i Kolonialnej gen. bryg. Stanisława Kwaśniewskiego (1886-1956) i autora książki Władysława Grzelaka, pieczęć LMiK. Opr. zielone ppł., na przednim licu okł. wklejona fotografia opactwa w Tyńcu. Stan bardzo dobry.

1047. Grzebiński Witalis. Monografia Chęcina. Kielce 1908. Druk „Gazety Kieleckiej”, s. 72, 21 cm, oryg. okł. brosz. 120,-

Krajoznawczy szkic poświęcony Chęcinom i okolicy. Omówiono miasto i zamek oraz najważniejsze okoliczne zabytki, przede wszystkim sakralne. Stan bardzo dobry.

1048. [Katowice]. Plan miasta wielkich Katowic i okolic. Katowice – Łódź [ok. 1930-1935]. Skł. Gł. Księgarnia Ludwika Fiszera. Zakł. Graf. K. Miarki, Mikołów. **Plan 65x63 cm** (kolorowy, rozkładany), po złożeniu 18x13 cm, opr. ppł. współcz. 160,-


Skala 1:14.000. Plan Katowic z uwzględnieniem arterii komunikacyjnych, ukazujący m.in. budynki publiczne i kultu religijnego. Plan pierwotnie był zaopatrzony w okł. oraz 12 stronicowy tekst. Naklejony na płótno w 24 sekcjach. Drobne przybrudzenia na obrzeżach, poza tym stan dobry.

1049. Kolberg Oskar. Pieśni ludu polskiego zebrał i wydał... Seria 1. Warszawa 1857. Nakładem wydawcy, w Drukarni J. Jaworskiego, ul. Krakowskie Przedmieście 415, s. IX, 448, [30], **tabl. ryc. 10 (litogr. kolor.)**, nuty w tekście, 22,5 cm, opr. ppł. 700,-

Dzieło stanowi pierwszą serię cyklu „Lud, jego zwyczaje...”. Wydawnictwo było efektem gromadzenia ogromnego materiału źródłowego dotyczącego życia, kultury i twórczości ludu polskiego, dokonanego przez Oskara Kolberga (1814-1890), wybitnego etnografa i kompozytora. Seria 1 poświęcona muzyce, powstała, jak pisał autor, w wyniku kilkunastu lat wędrowania po kraju i skrzętnego spisywania



1049. O. Kolberg. Pieśni ludu polskiego. 1857.



1050. Kultura i sztuka Krakowa. 1904.

najciekawszych pieśni ludowych. Każda pieśń zaopatrzona w tekst i nuty. **Dziesięć kolorowych litografii przedstawia wizerunki strojów ludowych, w tym 9 z okolic Warszawy.** Nieaktualna pieczęćka własnościowa. Stan dobry. **Rzadkie.**

(Patrz ilustracja)

- 1050. Kraków** jego kultura i sztuka („Rocznik Krakowski”, t. 6). Kraków 1904. Nakładem Towarzystwa Miłośników Historii i Zabytków Krakowa. Odbito w Drukarni „Czasu”, k. [4], s. 308, [1], tabl. ilustr. 17, tabl. ryc. 2 (heliograviury), liczne ilustr. w tekście, 27,5 cm, opr. z epoki, płsk. 500.-

Tom „Rocznika Krakowskiego” poświęcony w całości kulturze i sztuce Krakowa. Znalazły się w nim artykuły wybitnych ówczesnych badaczy historii i sztuki dawnej stolicy Polski: Stanisława Krzyżanowskiego, Stanisława Tomkowicza, Adama Chmiela, Feliksa Koperę, Konstantego M. Górskiego, Józefa Muczkowskiego, Leonarda Lepszego. Wydawnictwo ozdobione ilustracjami w tekście i na oddzielnych tablicach. Uwagę przykuwają zwłaszcza heliograviury z przedstawieniem Ołtarza Mariackiego. Opr. brązowy płsk, na grzbiecie tłocz. i złoc. ozdobniki secesyjne, na licach pap. marm. Drobne otarcia oprawy, poza tym stan bardzo dobry. **Ładny egzemplarz.**

(Patrz ilustracja)

- 1051. Lencewicz Stanisław.** Polska. Z 422 ilustracjami w tekście, 7 mapami i 5 tablicami kolorowymi. Z serii Wielka Geografia Powszechna. Warszawa 1938. Nakładem Trzaski, Everta i Michalskiego Sp. Akc., s. XI, 446, tabl. ilustr. kolor. 5, liczne ilustr. w tekście, mapa rozkł. 1, 29 cm, opr. wyd. płsk. ze złoc. 280.-

Popularno-naukowy geograficzny opis Polski z podziałem na wiedzę ogólną (dzieje geologiczne, flora i fauna, ludność, budynki i osiedla, zaludnienie) oraz wiedzę o poszczególnych krainach: Pojezierze Pomorskie, Pojezierze Chełmińsko-Dobrzyńskie i Suwalskie, Poniemień i Podziśnie, Nizina Wielkopolska i Kujawy, Nizina Mazowiecka i Podlasie, Polesie, Wyżyna Śląska, pasmo Jury Krakowskiej, Wyżyna Kielecko-Sandomierska, Wyżyna Lubelska, Wyżyna Wołyńska, Wyżyna Podolska, niziny



1052. Afisz Lubelskiego Towarzystwa Muzycznego. 1902.


i kotliny podkarpackie, Karpaty, Tatry i Podhale. Liczne mapy i ilustracje w tekście, na końcu 2 rozkładane mapy. Nieznaczne przetarcie płótna tylnej okł., poza tym stan bardzo dobry.

- 1052. [Lublin]** – „Lubelskie Towarzystwo Muzyczne. W srodę dnia 3-go grudnia 1902 roku w Sali Towarzystwa odbędzie się Wieczornica Muzyczna”. Lublin, 1902; afisz o wym. 56,5 x 70,0 cm. 450,-

Tekst dwujęzyczny (po polsku i rosyjsku) z programem koncertu, ujęty w dekoracyjną, secesyjną ramkę. Afisz wydany przez Lubelskie Towarzystwo Muzyczne, założone w 1898 r., odgrywające znaczącą rolę w kulturalnym życiu miasta. Podczas koncertu wystąpili m.in. pianistka Helena Grafczyńska (późniejsza matka krytyka filmowego Zygmunta Kałużyńskiego) oraz skrzypki Wacław Grudziński (dyrektor Towarzystwa w latach 1924-1927). Drukowany przez Bolesława Druę, litografia J. Pietrzykowskiego (od 1890 r. prowadzącego w Lublinie jedną z najprężniejszych drukarni, znaną z wysokiej jakości prac). Na afiszu stemple adwokata lubelskiego Tadeusza Grafczyńskiego, brata pianistki Heleny Grafczyńskiej. Po konserwacji, drobne ubytki w miejscach składania uzupełnione, zdublowany na bibułce. **Rzadkie.**

(Patrz ilustracja)

- 1053. Maliszewski Edward, Olszewicz Bolesław.** Podręczny słownik geograficzny ze szczególnym uwzględnieniem Polski jej spraw i interesów, z licznymi mapami i figurami w tekście. T. 1-2 (w 2 wol.). Warszawa 1925-1927. Trzaska, Evert i Michalski, s. VIII, 712, mapa 1 (kolor. rozkł.); VII, [1], 772, map 4 (kolor. rozkł.), liczne ilustr. i mapki w tekście, 21 cm, opr. wyd. płsk. ze złoc. na licach i grzbiecie, górne brzegi k. barwione. 450,-



1053. Podręczny słownik geograficzny. 1925-1927.



1058. L. Piniński. Ochrona zabytków. 1912.

Kompendium geograficzne II Rzeczypospolitej i ziem historycznie z Polską związanych. Zawiera wiele informacji o niemieckim i polskim nazewnictwie w Prusach i na Kresach Zachodnich, a także biografie wybitnych geografów, odkrywców i kartografów. Autorami są Edward Maliszewski (1875-1928), krajoznawca i bibliograf oraz Bolesław Olszewicz (1893-1972), historyk geografii, prof. Uniw. Wrocław. (obaj byli również znanymi bibliofilami). Kolorowe mapy Polski: ogólna, administracyjna, etnograficzna, bogactw naturalnych, rozbiórów. Efektowna oprawa wydawnicza spółki TEM w granatowe półskórki z bogato złożonymi grzbietami. **Stan bardzo dobry.**

(Patrz ilustracja)

- 1054. Mapa polskiego wybrzeża** morskiego z krótkim opisem w 4-ch językach. Warszawa [1932]. Wydawnictwo Polskiego Towarzystwa Księgarni Kolejowych „Ruch”, s. 29, [3], map 3 (kolor. rozkł.), 19 cm, okł. brosz. wyd. 80,-

Krótką historią polskiego wybrzeża z opisem miejscowości godnych uwagi. Ozdobne, kolorowe mapy z wkomponowanymi widokami ukazują miejscowości nadmorskie od Jastrzębiej Góry poprzez Puck, Gdynię, Hel, Juratę, Jastarnię, Chałupy. **Ilustracje fotograficzne wykonali: J. Bułhak, R. Wyrobek, L. Durczykiewicz.** Nieaktualna pieczęćka własnościowa. Tytuł na okładce oraz tekst po polsku, francusku, angielsku i niemiecku. Stan dobry.

- 1055. [Nałęczów]. Celiński Józef.** Rozbiór wód mineralnych nałęczowskich w województwie lubelskim. Warszawa 1817. B.w., s. 32, tabela rozkł., 19 cm, brosz. 240,-

Druk równoległy w języku polskim i niemieckim. Odczyt wygłoszony w warszawskim Towarzystwie Przyjaciół Nauk 15 stycznia 1817 r. przedstawiający wyniki analizy chemicznej wód nałęczowskich przeprowadzonej przez Józefa Celińskiego (1779-1832) aptekarza i farmakologa, jednego z założycieli Wydziału Akademicko-Lekarskiego w Warszawie, profesora Uniwersytetu Warszawskiego, autora pierwszego polskiego podręcznika farmacji. Egzemplarz nierozcięty. Zbrązowienia, poza tym stan dobry. **Rzadkie.**

- 1056. Orłowicz Mieczysław.** Ilustrowany przewodnik po Mazurach Pruskich i Warmii („Polska Biblioteka Turystyczna”, nr 6). Lwów – Warszawa 1923. Książnica

Polska Towarzystwa Nauczycieli Szkół Wyższych, s. 294, 17 cm, opr. z epoki, ppł., zachowana oryg. okł. 90,-

Przewodnik po Warmii i Mazurach składający się z części ogólnej z charakterystyką obszaru i informacjami dla turystów oraz części szczegółowej z opisem kilkudziesięciu tras. Otarcia opr., znaki ołówkiem, przebarwienia. Stan ogólny dobry.

- 1057. Orłowicz Mieczysław.** Ilustrowany przewodnik po województwie pomorskiem (Polska Biblioteka Turystyczna, nr 7). Lwów-Warszawa 1924. Książnica Polska Towarzystwa Nauczycieli Szkół Wyższych, s. 575, [14], plany 2, ilustr. 264, 17 cm, opr. pł. 180,-

Pierwszy całościowy przewodnik po województwie pomorskim po odzyskaniu przez Polskę dostępu do morza bogato ilustrowany fotografiami m.in. A. Wiślickiego i Z. Marcinkowskiego, z planami Grudziądz i Torunia. Zawiera informacje ogólne (historię, ludność, zabytki i wskazówki praktyczne) oraz szczegółowy opis szlaków z podziałem na prawy (dawne woj. chełmińskie) i lewy brzeg Wisły (tu opisanie polskiego Wybrzeża i Szwajcarii Kaszubskiej). Na końcu indeks miejscowości w j. polskim i niemieckim oraz reklamy. Brak mapy. Niewielkie przedarcie jednego planu. Stan ogólny dobry.

- 1058. Piniński Leon.** Piękno miasta i zabytki przeszłości. Z 55 rycinami. Lwów [1912]. Nakładem Księgami H. Altenberga, s. IV, 47, tabl. ilustr. 43, [2], 26 cm, opr. wyd. ppł. z tłocz. i ilustr. naklejoną na lico. 70,-

Tekst wykładu publicznego wygłoszonego przez Leona Pinińskiego (1857-1938) we Lwowie w listopadzie 1911 r. na zaproszenie Towarzystwa Upiększania Miasta. Wykład dotyczył zasad ochrony zabytków, zilustrowany został licznymi fotografiami przedstawiającymi miasta europejskie, a przede wszystkim zabytki Krakowa i Lwowa. Nieznaczne otarcia płótna oprawy, poza tym stan dobry.

(Patrz ilustracja na stronie poprzedniej)

- 1059. [Polska]. Strowski Fortunat.** Pologne. Les guides bleus. Paris (Paryż) 1939. Librairie Hachette, s. CIV, 604, planów 7 (kolor. rozkł.), mapa 1 (kolor. rozkł.), liczne plany w tekście, 16,5 cm, opr. pł. wyd. ze złoc. na licu i grzbiecie, brzegi k. prószone. 240,-

Przewodnik po Polsce z planami: Poznania, Warszawy, Wilna, Lublina, Lwowa, Krakowa, Katowic, mapą Polski (28,5 x 25,5 cm) oraz licznymi planami w tekście m.in. Torunia, Bydgoszczy, Gdańska, Gdyni, Łodzi, Tatr, Pienin, zamku na Wawelu. Ślady niewielkiego zalania, stan dobry.

- 1060. [Prusy Wschodnie, Pomorze]. Clasen Karl Heinz v.** Die Burgbauten (Ostpreussische Landeskunde in Einzeldarstellungen. Herausgegeben von Oscar Schlicht). Königsberg (Królewiec) 1927. Verlag Gräfe und Unzer, s. [12], 224, [4], tabl. planów 8 (dwustronne), 25,5 cm, opr. wyd. ppł. z tłocz. napisem na grzbiecie. 200,-


Pierwszy tom ilustrowanej monografii opisującej zabytki kultury średniowiecznej w Prusach Wschodnich. Tom poświęcony zamkom i budowiom warownym (Gniew, Człuchów, Świecie, Działdowo, Kętrzyn, Nidzica, Lidzbark Warmiński), a przede wszystkim zamkowi krzyżackiemu w Malborku. Zabrudzenia okładki, na wyklejkach ślady po kredkach, wewnątrz stan dobry.

- 1061. [Radomsko].** Towarzystwo Akcyjne Fabryki Mebli Wiedeńskich Jakóba i Józefa Kohn w Noworadomsku. Warszawa br. (przed 1919r.) Tow. Akc. S Orgelbranda S-ów w Warszawie, s. 70 (tabl. ilustr.), 24,5 x 32 cm, opr. wyd. brosz. 240,-

Katalog handlowy **fabryki mebli braci Kohnów z Radomska**. Fabryka powstała w Radomsku w 1884r., w polskim „zagłębiu” meblowym, gdzie produkowano również meble wiedeńskiej firmy braci Thonet. Pod nazwą tow. akcyjnego firma działała od 1895r. Na każdej stronie po kilka wizerunków mebli wraz



1062. Przewodnik po Lublinie. 1901.



1063. Powiat krośnieński. 1898.

z odpowiednią numeracją. Dodatkowo pokazano przykłady aranżacji salonów, jadalni i sypialni. Okładka podniszczona i zabrudzona, poza tym stan dobry. **Rzadkie.**

- 1062. Ronikierowa Maria.** Ilustrowany przewodnik po Lublinie ułożony przez M.A.-R. [krypt.]. Cz. I-II (Wydawnictwo na Korzyść Domu Zarobkowego w Lublinie). Warszawa 1901. Nakładem autora, s. [4], 141, [1]; [4], 145-236, III, plan 1 (rozkt.), tabl. ilustr. 2, ilustr. w tekście, 19 cm, opr. z epoki ppł. z zach. wyd. okładkami brosz. 90,-

Wydanie 1. Ilustrowany przewodnik po Lublinie opracowany przez Marię Ronikierową (1840-1902). Zawiera następujące działy: Rys historyczny; Opis kościołów; Kościoły dziś nie istniejące; Kościoły prawosławne; Pałace w Lublinie; Nowe gmachy. Ogród miejski (saski); Pomniki w Lublinie; Okolice Lublina. Niewielkie przybrudzenia grzbietu opr. i przetarcia rogów opr., poza tym stan bardzo dobry. (Patrz ilustracja)

- 1063. Sarna Władysław.** Opis powiatu krośnieńskiego pod względem geograficzno-historycznym. Przemyśl 1898. Nakładem autora i prenumeratorów. Z Drukarni Józefa Styfięgo, s. XII, 536, 21,5 cm, opr. współczesna, płsk. z szyldzikami. 600,-

Szczegółowa monografia powiatu krośnieńskiego, autorstwa ks. Władysława Sarny (1858-1929), historyka, etnografa i działacza społecznego, omawiająca zagadnienia z zakresu geografii fizycznej i gospodarczej oraz etnografii: opisy strojów, mieszkań, zwyczajów żywieniowych, **obyczajów i uroczystości z uwzględnieniem odrębnej kultury Rusinów, Łemków etc.** W części drugiej przedstawiono historię powiatu, samego Krosna (i jego ważniejszych zabytków i instytucji) oraz wiadomości na temat poszczególnych parafii (zebranych dekanatami). Opr.: jasnobrązowy płsk, grzbiet pięciopłowy w polach 2. i 4. szyldziki, na licach pap. marm. Kilka kart wzmacnianych, miejscami zabrudzenia, poza tym stan bardzo dobry. **Rzadkie.**

(Patrz ilustracja)



1064. Ilustrowana historia Śląska. 1885-1888.



1067. Polskość Śląska Zaolziańskiego. 1939.

– Widoki Śląska –

- 1064. Schroller Franz.** Schlesien. Eine Schilderung des Schlesienlandes. T. 1-3 (w 3 wol.). Glogau (Głogów) (1885-1888). Nakład Carl Flemming, s. VIII, 384, **tabl. ryc. 44 (staloryty), tabl. ryc. 2 (drzeworyty); VIII, 410, [6], tabl. ryc. 26 (staloryty), tabl. ryc. 1 (drzeworyt); VIII, 415, tabl. ryc. 8 (staloryty), tabl. ryc. 3 (drzeworyty)**, ponad 150 drzeworytów w tekście, 24,5 cm, opr. wyd. pł. z bogatymi tłocz. i złocz. na grzbiecie i licu. 4500,-

Jedna z najobszerniejszych prac poświęconych Śląskowi. Niezwykle bogato ilustrowane dzieło ukazujące piękno tego rejonu. Tom 1 obejmuje m. in.: Nysę, Otmuchów, Paczków, Gorlice; tom 2 zawiera opisy: Legnicy, Jawora i Wrocławia; tom 3: Góry św. Anny, Opola, Trzebnicy, Głogowa oraz omówienie przemysłu i życia Ślązaków na Górnym Śląsku. Dzieło zawiera ponad **80 oryginalnych rycin na osobnych tablicach przedstawiających widoki miast i miejscowości śląskich, a także pejzaży górskich** autorstwa Theodora Blatterbauera. Wśród rycin widoki dużych miast (takich jak Głogów, Legnica, Nysa, Oleśnica, Świdnica, Wrocław itp.), ale także widoki mniejszych miejscowości, rzadziej prezentowanych w dawnej ikonografii (m.in. Bolków, Lubiąż, Niesytno, Złotoryja i wiele innych). Nieaktualne zapiski własnościowe. Brak 3 stalorytów (widoku Opola, Trzebnicy i Ząbkowic) oraz 1 drzeworytu (Bolesławca). Niewielkie przetarcia opr., gdzieś tam zabrudzenia papieru. Stan ogólny dobry. **Ładny egzemplarz. Rzadkie.**
(Patrz ilustracja)

- 1065. Sieniawski Karol Emilian.** Biskupstwo warmińskie, jego założenie i rozwój na Ziemi Pruskiej, z uwzględnieniem dziejów, ludności i stosunków jeograficznych ziem dawniej krzyżackich. T. 1-2 (1 wol.) Poznań 1878. J. K. Żupański, k. [4], s. 279; 119, 23 cm, opr. z epoki, pł. z szyldzikiem. 140,-

Monografia ziemi warmińskiej od czasu ustanowienia biskupstwa w XIII w. do czasów współczesnych autorowi. Zawiera m.in. słownik imion własnych oraz słownik nazw geograficznych Warmii oraz prze-

szło 600 dokumentów źródłowych z czasów krzyżackich. Praca konkursowa, uwieńczona pierwszą nagrodą przez Akademię Umiejętności w Krakowie roku 1876. Egzemplarz częściowo nierozcięty. Miejscami charakterystyczne przebarwienia, poza tym stan bardzo dobry.

- 1066. [Śląsk Cieszyński].** Kronika Śląska Cieszyńskiego i powiatów: Biała, Żywiec. Autorzy: Bartłomiej Gofron, Zygmunt Lubertowicz, Michał Assanka-Japoł, Zofia Kossak-Szczuczka, Olga Ręgorowiczowa, Jan Zahradnik. Cieszyn 1932. Nakładem Komitetu Wydawniczego Kroniki Śląska Cieszyńskiego i powiatów Biała, Żywiec, s. 319, [1], liczne ilustr. w tekście, 28 cm, opr. wyd. pł. różowe ze złoc. na licu. 180,-

Zawiera: Miasto Cieszyn i powiat cieszyński; Polskość kultury śląskiej; Turystyka w Beskidach Zachodnich; Czeskie stupy graniczne w żywym sercu Polski; Ustroń nad Wisłą (Szkic historyczny); Przemysł i handel powiatu cieszyńskiego; Miasto Bielsko i powiat bielski; Przemysł i handel powiatu bielskiego; Miasto Biała i powiat biały; Przemysł i handel powiatu biały; Miasto Żywiec i powiat żywiecki; Rzemieślnicze cechy żywieckie; **Arcyksiążęcy Browar w Żywcu**. Grzbiet oprawy lekko wypłowiły, poza tym stan dobry.

- 1067. [Śląsk Zaolziański].** Zaolzie jest nasze. Prawda o Śląsku Zaolziańskim. Ludzie. Chwile. Dokumenty. Prace zbiorowe pod redakcją Stanisława Rusina. Cieszyn Zachodni 1939. Nakładem autora, s. 145, [1], tabl. ilustr. 64, 23,5 cm, oryg. okł. brosz. 100,-

Zawiera materiały wspomnieniowe poświęcone polskości Śląska Zaolziańskiego ze szczególnym uwzględnieniem okresu po 1918 r., opis zajęcia Zaolzia przez Polskę w 1938 r. oraz charakterystykę polskiej spuścizny kulturalnej na tych ziemiach. Bogaty materiał ilustracyjny i dokumentacyjny. Nieaktualna pieczęć własnościowa. Uzupełniony grzbiet okładki broszurowej, niewielkie naderwania okładki, poza tym stan dobry.

(*Patrz ilustracja*)

- 1068. [Tomaszów Mazowiecki].** Tomaszowska Fabryka Sztucznego Jedwabiu. Warszawa 1936. Zakłady Graficzne Straszewiczów. Kompozycja i układ Tadeusza Gronowskiego, s. 58, [3], 32,0 cm, opr. wyd. jedwab tomaszowski z tłocz. złoc. 200,-

Wydawnictwo jubileuszowe z okazji 25-lecia istnienia Tomaszowskiej Fabryki Sztucznego Jedwabiu (ogromne zakłady produkujące włókna sztuczne; firma powstała w 1911 r., prężnie się rozwijała przez dziesiątki lat, mimo dewastacji dokonanych przez Niemców w czasie I i II wojny św., przetrwała do 1997 r., kiedy to ogłoszono jej upadłość, a tereny sprzedano zagranicznym inwestorom). **Ilustracje (w tym 7 całostronicowych) oraz układ graficzny Tadeusza Gronowskiego**, jednego z najwybitniejszych polskich grafików użytkowych, ilustratorów i projektantów plakatu. Tekst poświęcony wynalazkowi sztucznego jedwabiu, historii fabryki oraz jej rozwojowi, poprzedzony kartami z fotografiami założycieli: Hilarego de Chardonnetta i Feliksa Wiślickiego. Oprawiona w sztuczny tomaszowski jedwab, z tłoczonym złotem logo fabryki i cyfrą „XXV”. Zabrudzenia oprawy, poza tym stan dobry.

- 1069. [Wałbrzych].** Adressbuch für Waldenburg und Umgegend... Bearbaitet und zusammengestellt nach amtlichen Material von J. J. Scholl. Waldenburg i. Schles. (Wałbrzych) 1912. Druck und Verlag von A. Glaeser's Buch- und Stein-druckerei, k. [3], s. [1], 331, tabl. reklamowa 1 (litografia kolor.), 23,5 cm, oryg. opr. wyd., pł. 300,-

Informator adresowy dla Wałbrzycha i okolic. Uwzględniono następujące miejscowości: Podgórze, Stary Zdrój, Szczawienko, Szczawno-Zdrój, Biały Kamień, Dolny Sobięcín, Górny Sobięcín, Kuźnice Świnickie, Boguszów, Mieroszów. Litografowana tablica reklamująca usługi litograficzne wydawcy. Zabrudzenia opr. i przebarwienia kart, poza tym stan dobry.



1071. Widok Domu Zdrojowego w Świnoujściu. Poc. XX w.

- 1070. [Zalewo]. Deegen Ernst.** Geschichte der Stadt Saalfeld Ostpr. Festschrift zur Feier des 600jährigen Bestehens der Stadt im Jahre 1905. Mohrunge (Morąg) 1905. Selbstverl. des Verfassers., s. X, 326, 144, tabl. ilustr. [3], plan 1 (kolor., rozkł.), 24 cm, opr. ppł. wyd. 280,-

Monografia miasta Zalewo (Zelwald) nad jeziorem Ewinki koło Iławy na Mazurach, wydana w 600 – lecie jego założenia, oparta na źródłach historycznych, obficie cytowanych w części drugiej (w tutejszej szkole w latach 1777-1780 uczył się Mrongowiusz). **Książka zawiera barwny, rozkładany plan miasta** (24x37cm) z układem ulic oraz domów z 1833 r. Na tabl. ilustr. dawne widoki miasta (m.in. z dzieła Hartknocha „Altes und Neues Preussen) oraz portret burmistrza Antoniego Lublewskiego. Ślad po wycieranej pieczęcie, kilka rdzawych plamek na początku, przycięcie marginesu 1 karty, poza tym stan dobry.


- 1071. [Świnoujście] – Dom Zdrojowy. Początek XX w.** 300,-

Crystoleum; 12,0 x 16,5 (ramka 18,5 x 18,0)


Widok plaży i secesyjnego Domu Zdrojowego, wzniesionego na przełomie XIX i XX w. (dziś już nie istniejącego). Praca wykonana w rzadkiej technice crystoleum, popularnej głównie w końcu XIX w. Polegała ona na malowaniu fotografii przyklejonej do szkła oraz pracochłonnym, precyzyjnym wyklejaniu matycią perłową. Uszkodzenia i spękania malatury. Oprawiona w dekoracyjną drewnianą ramkę. (Patrz ilustracja)

REGIONALIA OBCE

- 1072. [Ameryka Północna i Południowa]. L'Amérique septentrionale et méridionale ou Description de cette grande partie du monde, comprenant l'Amérique russe... Paris (Paryż) 1835. Chez Étienne Ledoux, s. [4], II, 657, [3], tabl. ryc. 20 (drzeworyty), 25 cm, opr. z epoki płsk. ze złoc. 600,-**



1072. Geografia obu Ameryk. 1835.



1073. Podróż po Azji Południowej. 1853.

Exemplarz z archiwum ks. Adama Jerzego Czartoryskiego (pieczętki). Obszerny, ilustrowany opis geograficzny państw i krain Ameryki Północnej i Południowej z uwzględnieniem obyczajów, życia codziennego, religii, sztuki tamtejszych ludów oraz rzemiosła i przemysłu. Otarcia oprawy, na kartach i rycinach charakterystyczne zażółcenia, ubytek dolnego narożnika karty przedtytułowej, poza tym stan dobry.

(Patrz ilustracja)


- 1073. [Azja Południowa]. Garnier Ernest Henri.** Podróże po Azji Południowej [...] Przekład z francuskiego Wojciecha Szymanowskiego („Wybór najciekawszych podróży i odkryć w różnych częściach świata, dla nauki i zabawy młodzieży”). Wilno 1853. Nakładem i drukiem Józefa Zawadzkiego, k. [1], frontispis (winieta – staloryt), k. tyt., s. 312, **tabl. ryc. 3 (staloryty)**, 17,5 cm, oryg. opr. wyd. 180,-

Opis podróży po Azji Południowej francuskiego podróżnika Ernesta Henriego Garniera. Wśród opisanych krajów i regionów znalazły się Indie, Indochiny, Sindh, Lahore (obecnie prowincje Pakistanu) Afganistan i jego stolica Kabul. Zbrązowienia i przebarwienia, poza tym stan dobry.

(Patrz ilustracja)

- 1074. Cooley William Desborough.** Historia podróży i odkryć dokonanych na morzu i lądzie od początku XV. wieku aż do dni naszych. Przełożona z francuskiego przez Wojciecha Szymanowskiego. Warszawa 1842. W Drukarni Banku Polskiego, s. 351, [1], **mapa 1 (litografia rozkł.)**, 27,5 cm, opr. z epoki ppł. ze złoc. na grzbiecie, brzegi kart prószone. 600,-

Wydanie 1. Egzemplarz z księgozbioru Ryszarda Ziemby (eksklibris). Historia odkryć geograficznych od początku XV wieku opisana przez irlandzkiego geografę Williama Desborough Cooley'a (zm. 1883).



1074. Historia odkryć geograficznych. 1842.



1079. S. Majerski. Opis Ziemi. 1901-1909.

Zawiera opisy 50 podróży wielkich odkrywców i konkwistadorów, m.in. Krzysztofa Kolumba, Amerigo Vespucciego, Ferdynanda Korteza, Jamesa Cooka, George'a Vancouvera, Johna Franklina. Na końcu rozkładana, litografowana mapa świata. R. Ziemia – związany z Rzeszowem znakomity artysta-introligator, bibliofil i kolekcjoner książek. Grzbiet oprawy podklejony, na kartach miejscami charakterystyczne zażółcenia, poza tym stan dobry. **Rzadkie.**

(Patrz ilustracja)

- 1075. Dybowski Benedykt.** Wyspy Komandorskie. Z mapą i 10 fotodrukowanymi tablicami. Lwów 1885. Z I. Związkowej Drukarni we Lwowie, s. [4], 104, mapa 1, tabl. ilustr. 10, 23 cm, oryg. okł. brosz. 120,-

Monografia wybitnego polskiego przyrodnika, podróżnika i odkrywcy, Benedykta Dybowskiego (1833-1930), zawierająca charakterystykę Wysp Komandorskich, ich mieszkańców, zwierząt, ptaków i roślin. Na końcu mapa Wysp Komandorskich oraz 10 ilustracji przedstawiających m.in.: krajobrazy, widoki, typy mieszkańców oraz charakterystyczne zwierzęta. Brak tylnej okładki, ubytki okładki na grzbiecie i marginesach, wewnątrz stan dobry.

- 1076. Ilustrowany przewodnik po Paryżu.** Zestawił H. N. Warszawa 1889. Wydanie Redakcji Wędrowca, s. 350, [10 – ogłoszenia], 8, plan rozkł. 1, ilustr. w tekście, 19,5 cm, opr. pł. z tyt. na grzbiecie. 180,-

Przewodnik po Paryżu, „prawdziwej stolicy Europy”, dla Polaków pragnących zwiedzić miasto i dotrzeć na przygotowaną w 1889 roku „Wystawę powszechną” (światową), z okazji której wybudowano sławną wieżę Eiffla. Przewodnik zawiera praktyczne wskazówki oraz niezbędne informacje turystyczne i historyczne, poczynwszy od podróży koleją warszawsko – bydgoską i dalej, przez Berlin, aż do Paryża. Szczegółowo opisane są ważniejsze zabytki, restauracje różnych kategorii, miejsca rozrywki, hotele, dorożki itp. Na końcu książki „Lista wystawców z Królestwa Polskiego” na wystawie paryskiej z podziałem na sekcję przemysłową, przemysłu wiejskiego, spożywczą, sztuk wyzwolonych

i sztuk pięknych oraz lista członków warszawskiego komitetu wystawy (z Mieczysławem Epsteinem na czele). Rozkładana tablica przedstawia plany wystaw na Esplanadzie i Polu Marsowym. Na k. tyt. wpis własnościowy A. Przędzieckiego. Stan dobry.

- 1077. Korsak Włodzimierz.** Ku indyjskiej rubieży z licznymi ilustracjami autora i mapą wschodniej Buchary, Darwazu i Badakchanu. („Na dalekich łądach i morzach. Biblioteka podróży, przygód i odkryć”, t. 2.) Poznań – Warszawa – Wilno – Lublin b.r. Nakład Księgarni św. Wojciecha, s. 279, tabl. ilustr. 11, ilustr. w tekście, 18,5 cm, opr. z epoki, płsk. z fragmentem oryg. okł. brosz., futerał. 80,-

Opis podróży po Azji Centralnej autorstwa Włodzimierza Korsaka (1886-1973), popularyzatora wiedzy, tradycji i języka łowieckiego, autora m.in. „Pieśni Puszczy” czy „Venatora”, podróżnika i myśliwego. Opr. czerwony płsk., na przednim licu naklejona okł. brosz. z kolorową ilustracją. Futerał kartonowy. Stan bardzo dobry.

- 1078. [Krym]. Gołowkinski Nikołaj.** Putiewoditiel po Krymu. Symferopol 1894. Druk. Spiro, s. XIV, 551, X, map 7, tabl. ilustr. 9, wkł. rekl. 9, 16,5 cm, opr. z epoki, pł., brzegi k. marm. 220,-

Szóste, uzupełnione wydanie popularnego, rosyjskiego przewodnika po Półwyspie Krymskim autorstwa Nikołaja Gołowkinskiego (1834-1897) słynnego rosyjskiego geologa i hydrologa, który przez wiele lat mieszkał i prowadził badania na Krymie. Przewodnik zdobią szczegółowe mapy regionów półwyspu oraz fotografie krajobrazów i znanych miejsc. Drobne zabrudzenia opr., poza tym stan bardzo dobry.

- 1079. Majerski Stanisław.** Opis Ziemi. T. 1-4. Wiedeń [1901-1909]. Nakładca Franciszek Bondy, s. [2], 317, [1], tabl. ilustr. 23 (kolor.); [4], 306, tabl. ilustr. 14 (kolor.); [2], 319, [1], tabl. ilustr. 15 (kolor.); [2], 307, [1], tabl. ilustr. 16, liczne ilustr. w tekście, 25,5 cm, jednolita opr. wyd. pł. z bogatymi tłocz. i złoc., brzegi kart barwione. 450,-

Egzemplarz z księgozbioru Ryszarda Ziemby (eksilbris). Pięknie wydane, bogato ilustrowane dzieło poświęcone geografii i charakterystyce Ziemi, opracowane przez Stanisława Majerskiego (1852-1926) – historyka, geografę, autora pierwszej polskiej mapy hipsometrycznej. Tom pierwszy zawiera informacje ogólne o Ziemi, tom drugi charakteryzuje państwa europejskie, tom trzeci opisuje Azję i Afrykę, tom czwarty Amerykę Południową, Północną i Środkową oraz Australię. Na końcu tomu czwartego rozdział poświęcony Królestwu Polskiemu. **Jednolita oprawa wydawnicza:** płótno z bogatymi tłoczeniami i złoceniami secesyjnymi, brzegi kart barwione, wyklejki z motywami secesyjnymi. R. Ziembra – związany z Rzeszowem znakomity artysta-introligator, bibliofil i kolekcjoner książek. Grzbiet tomu drugiego w nieco odmiennym odcieniu kolorystycznym, w tomie pierwszym niewielkie przetarcia zdoberń, poza tym stan dobry. **Efektowny komplet.**

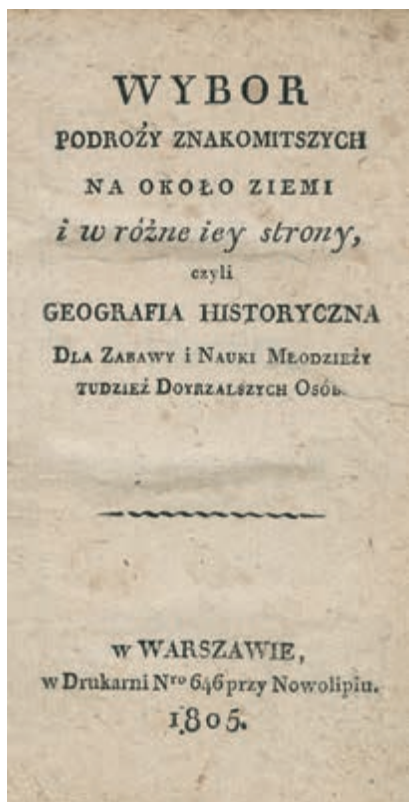
(Patrz ilustracja)

- 1080. [Mostowski Tadeusz, red.]** Wybór podróży znakomitszych na około ziemi i w różne strony, czyli geografia historyczna dla zabawy i nauki młodzieży tudzież dojrzałych osób. [T. 11.] Warszawa 1805. W Drukarni Nr 646 przy Nowolipiu, s. 220, 14 cm, opr. z epoki, płsk. 240,-


W serii ukazało się 12 tomów z opisami podróży różnych autorów. Serię opracował Tadeusz Mostowski (1766-1842) publicysta, pisarz, krytyk literacki, wydawca i polityk (minister spraw wewnętrznych Księstwa Warszawskiego i Królestwa Polskiego). W oferowanym tomie (11 w kolejności) umieszczono „Podróż jednego Niemca do jeziora Oneida w Ameryce Północnej”. Otarcia opr., pierwsze dwie karty z naddarciami, poza tym stan dobry. **Rzadkie.**

(Patrz ilustracja na stronie następnej)

- 1081. Rautenstrauchowa Łucja z Giedroyciów.** W Alpach i za Alpami. Przez Ł. z G.R. [krypt.]. T. 1-3. Warszawa 1847. Nakładem Franciszka Spiess i Spółki, s. [4], 217 (brak s. 19-22), [7], **tabl. ryc. 2 (staloryty)**; [4], 208, [3], **tabl. ryc. 1**



1080. Wybór podróży. 1805.



1081. Podróż do Szwajcarii i Włoch. 1847.

(w miejsce 2, **staloryt**); [4], 202, [5], **tabl. ryc. 2 (staloryty)**, 23,5 cm, współopr., opr. współcz. płsk. 450,-

Wydanie 1. Egzemplarz z księgozbioru Antoniego Opieńskiego (pieczętki). Barwna i szczegółowa relacja z podróży do Szwajcarii i Włoch odbytej w latach 1844-1846 przez Łucję z Giedroyciów Rautenstrauchową (1798-1886) – autorkę książek podróżniczych. „Literackim plonem podróży po Szwajcarii i Włoszech było najwyżej przez współczesnych stawiane dzieło »W Alpach i za Alpami«, żywy opis podróży i odwiedzanych miejscowości łączył się tu z obszernymi ustępami treści historycznej. Doradcą Rautenstrauchowej w tym względzie był Michał Wiszniewski, który we włoskiej części podróży był jej częstym towarzyszem” (PSB). Książka ilustrowana romantycznymi stalorytami **przedstawiającymi widoki najpiękniejszych miast włoskich: Genui, Neapolu, Wenecji, Padwy**. W tomie pierwszym brak kart ze stronami 19-22, w tomie drugim brak jednego stalorytu, kilka kart podklejonych i uzupełnionych na marginesach, na kartach miejscami zaplamienia i ślady zawilgocenia. **Rzadkie**. Lit.: A. Banach, Polska książka ilustrowana, poz. 390. (Patrz ilustracja)

1082. Sachot Octave. La Sibirie orientale et l’Amérique russe. Le pôle nord et ses habitants, récits de voyages. Ouvrage orné de 62 gravures et d’une carte. Paris (Paryż) 1875. Paul Ducrocq, s. [4], 370, [1], mapa 1 (rozkt., kolor.), **ryc. w tekście 62 (drzeworyty, w tym 12 calostronicowych)**, 24 cm, opr. wyd. pł. czerwone z bogatymi złoc., i tłocz., brzegi kart złoc. 800,-

Wydanie 1. Egzemplarz z księgozbioru Marka i Charlotte Potockich (suchy tłok, marginalia Marka hr. Potockiego). Relacja z podróży po Wschodniej Syberii i Alasce. Zawiera ponadto opis Bieguna Północnego i charakterystykę jego mieszkańców. Książka ozdobiona 62 drzeworytami w tekście. Oprawa po konserwacji, wewnątrz stan bardzo dobry.

- 1083. [Włochy]. Sternklar Leon.** Artystyczno-informacyjny przewodnik po Włoszech Południowych i Sycylii wraz z Wyspami Liparyjskimi, Maltą i Tunisem. Lwów 1907. Nakł. Księgarni Polskiej B. Połonieckiego, k. [2], s. 551, XL, plany miast 6 (w tym rozkł.), mapy 4 (w tym rozkł.), plan muzeum (rozkł.), 15,5 cm, oryg. opr. wyd., pł. 180,-

Przewodnik po południu Włoch i Sycylii. Zawiera zarówno informacje ogóle z poradami dla turystów, jak szczegółowe opisy miejscowości i zabytków. Duży nacisk położono na wiadomości z zakresu historii sztuki i architektury, m. in. przy opisach Neapolu i Pompejów (z wykopaliskami archeologicznymi). Opr.: czerwone pł. Stan dobry.